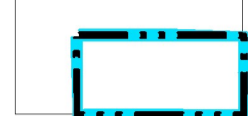
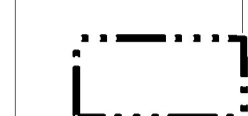




**УСЛОВНЫЕ ОБОЗНАЧЕНИЯ
АДМИНИСТРАТИВНЫЕ ГРАНИЦЫ**

-  Граница городского поселения "Посёлок Айхал"
-  Граница населённого пункта

ТЕРРИТОРИАЛЬНЫЕ ЗОНЫ

-  Зона застройки индивидуальными жилыми домами (Ж-1)
-  Зона застройки индивидуальными жилыми домами и домами блокированной застройки (Ж-2)
-  Зона застройки среднеэтажными многоквартирными домами (Ж-3)
-  Общественно-деловая зона (ОД-1)
-  Зона размещения объектов социального и коммунально-бытового назначения (ОД-2)
-  Производственная зона, зона инженерной и транспортной инфраструктур (П)
-  Производственная зона, зона инженерной и транспортной инфраструктур вне границ населенного пункта (П.1)
-  Коммунальная зона (П-2)
-  Зона сельскохозяйственного использования (СХ-1)
-  Зона рекреационного назначения (Р-1)
-  Зона специального назначения (СП)
-  Зона особо охраняемых территорий (ОТ)
-  Иные зоны, выделяемые с учетом функциональных зон (ИН)
-  Иные зоны, выделяемые с учетом функциональных зон вне границ населенного пункта (ИН.1)

ТЕРРИТОРИИ

-  Земли лесного фонда
-  Сельскохозяйственные угодья в составе земель сельскохозяйственного назначения

