








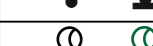







ГРАФИЧЕСКИЕ МАТЕРИАЛЫ

ПОДД п.Айхал

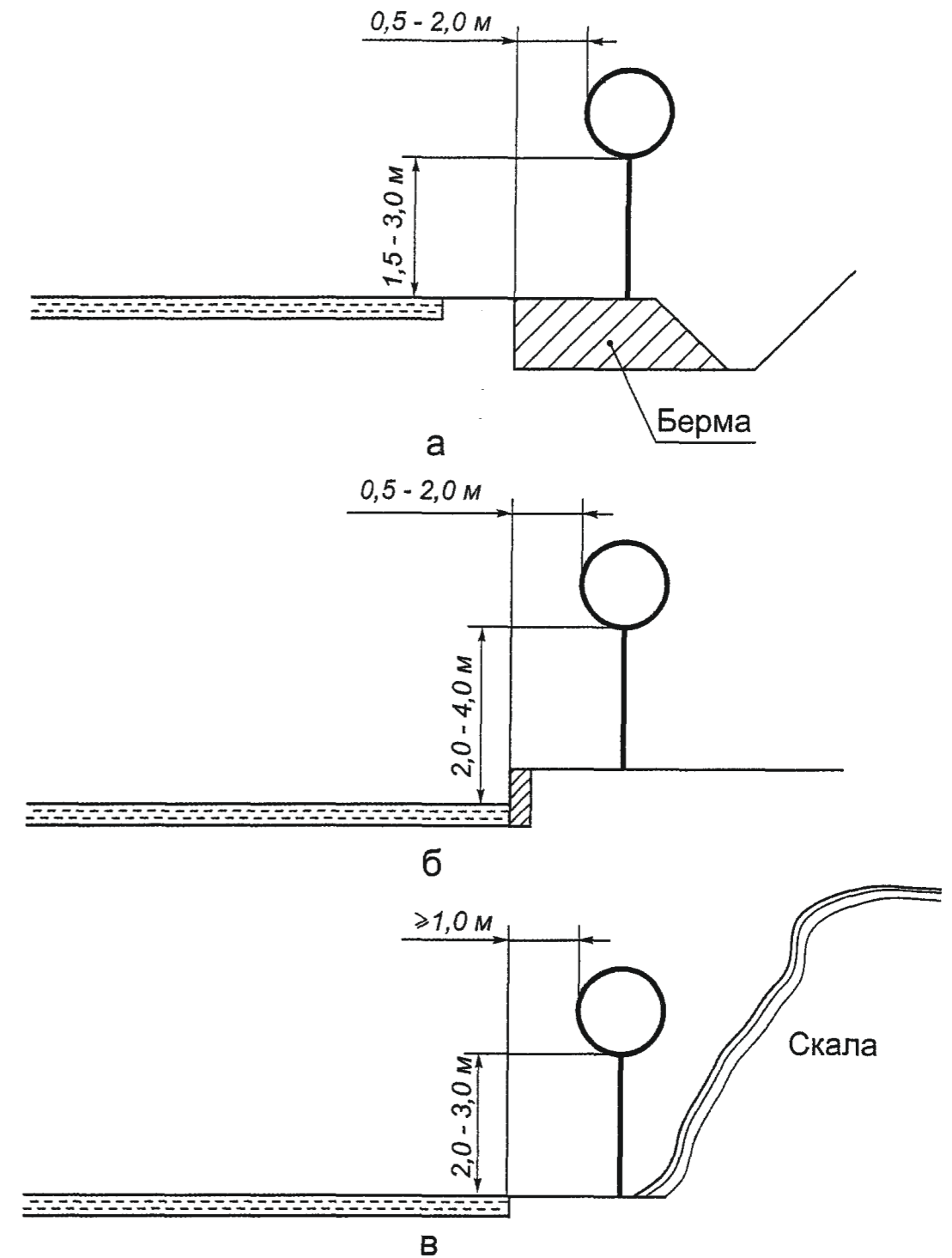
***СХЕМА РАССТАНОВКИ ТЕХНИЧЕСКИХ СРЕДСТВ
ОРГАНИЗАЦИИ ДОРОЖНОГО ДВИЖЕНИЯ***

***ПРОЕКТНЫЕ РЕШЕНИЯ ПО ОРГАНИЗАЦИИ ДОРОЖНОГО
ДВИЖЕНИЯ***

Условные обозначения элементов обустройства*

Обозначение	Наименование
	Границы участка улично-дорожной сети входящего в границы проектирования
	Границы территории детских учреждений (ДОУ, СОШ, игровые и спортивные площадки)
	Границы объектов недвижимости
	Пикеты начало и конец участка дороги (проезда)
	Границы улиц с асфальто-бетонным покрытием
	Границы пешеходных дорожек и тротуаров
	Пешеходное ограждение существующие /требующие установки
	Дорожные знаки: существующие /проектируемые/существующий подлежащий демонтажу
	Опоры дорожных знаков: односторонние /двухсторонние (устанавливаемые сбоку от ПЧ)
	Опоры освещения: существующие /требующие установки (линии освещения)
	Транспортный светофор существующие /требующие установки
	Пешеходный светофор
	Пешеходный переход (дорожная разметка 1.14.1)
	Искусственная неровность (дорожная разметка 1.25)
	Дорожная разметка, номер по ГОСТ (протяженность метров)

Типовое размещение знаков в поперечном профиле дороги:



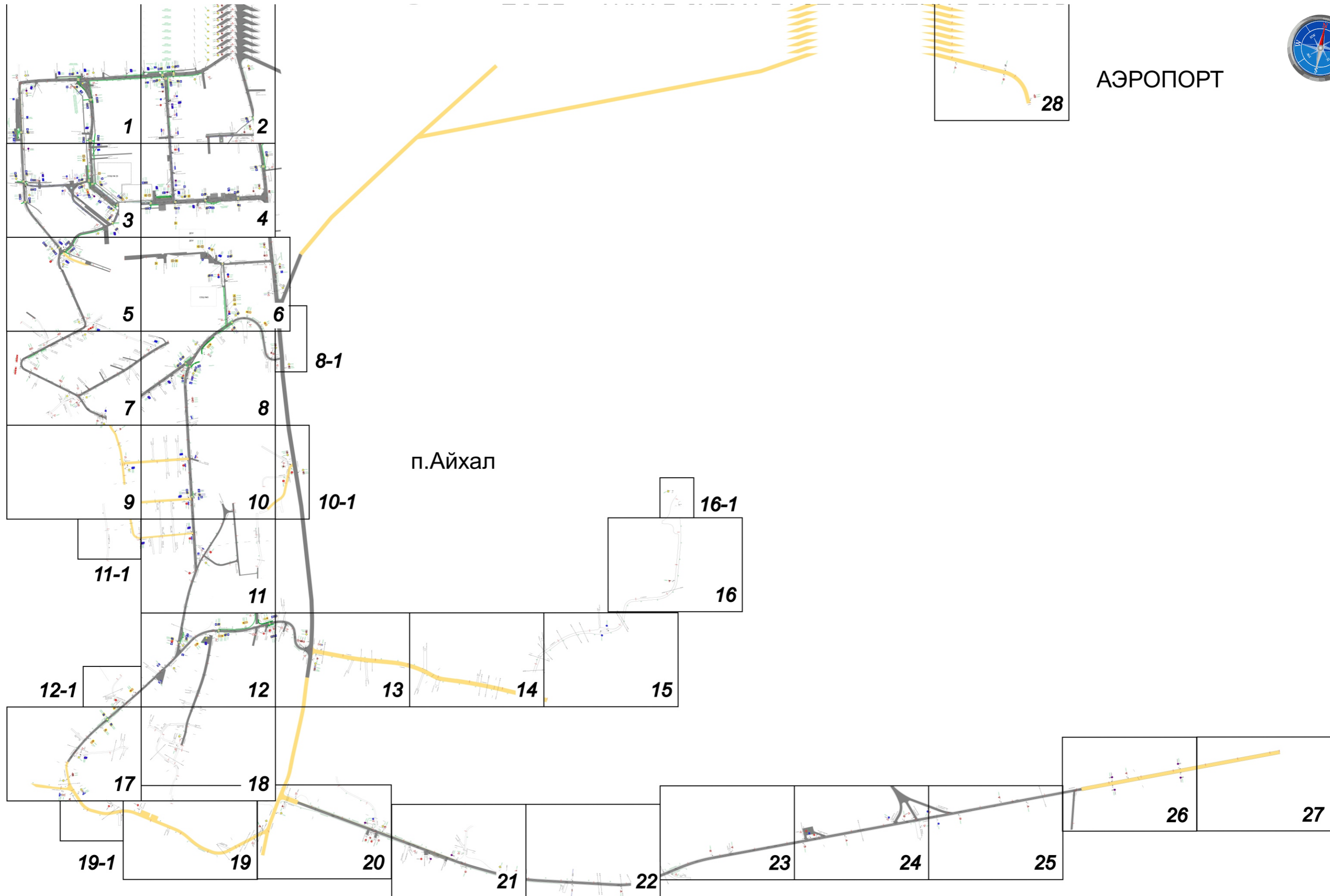
Типовое размещение знаков в поперечном профиле дороги:

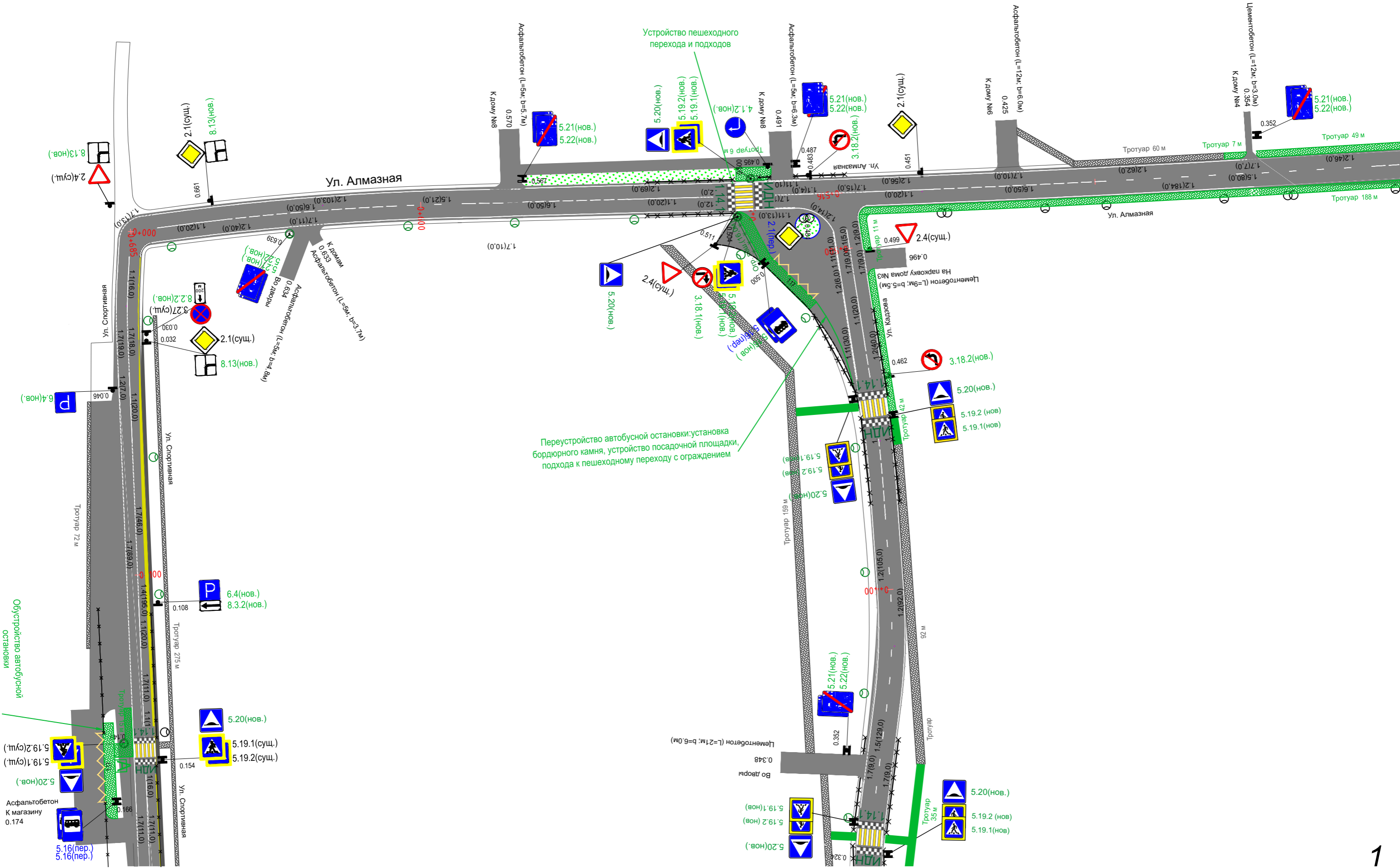
а - вне населенных пунктов; б - в населенных пунктах;

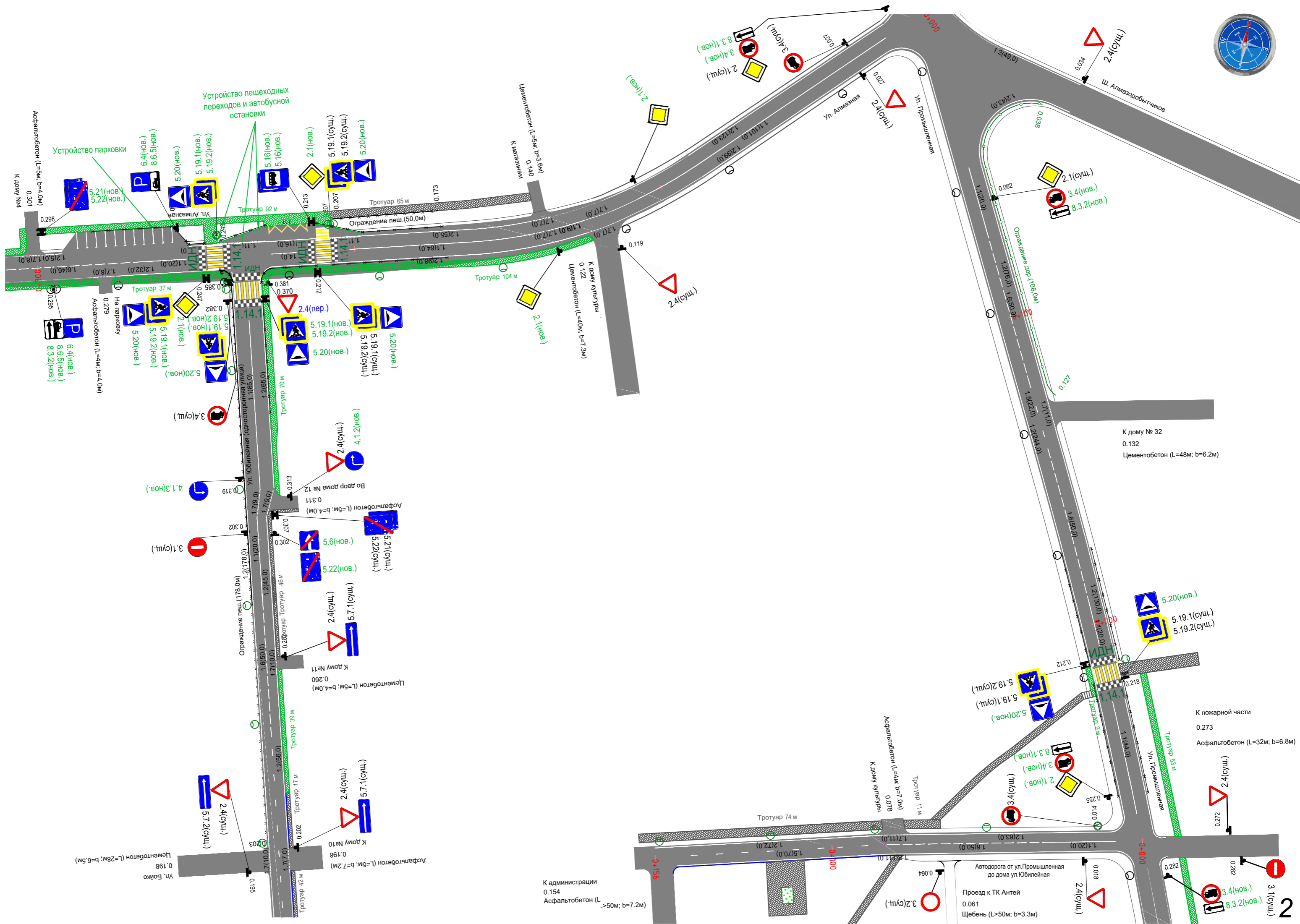
в - на обочине в стесненных условиях



АЭРОПОРТ





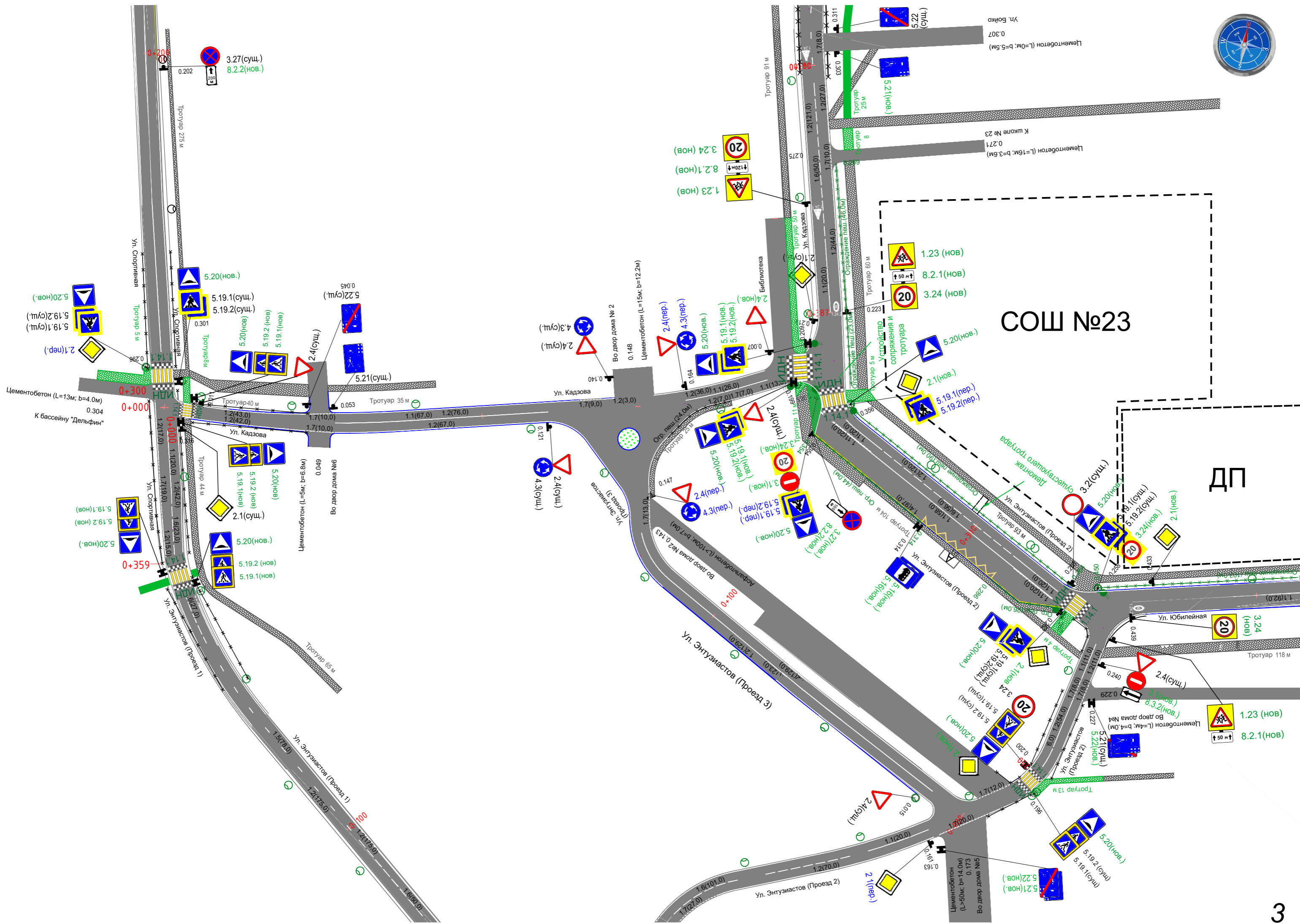


К дому № 32
0.132
Цементобетон (L=48m; b=6.2m)

К пожарной части
0.273
Асфальтобетон (L=32m; b=6.8m)

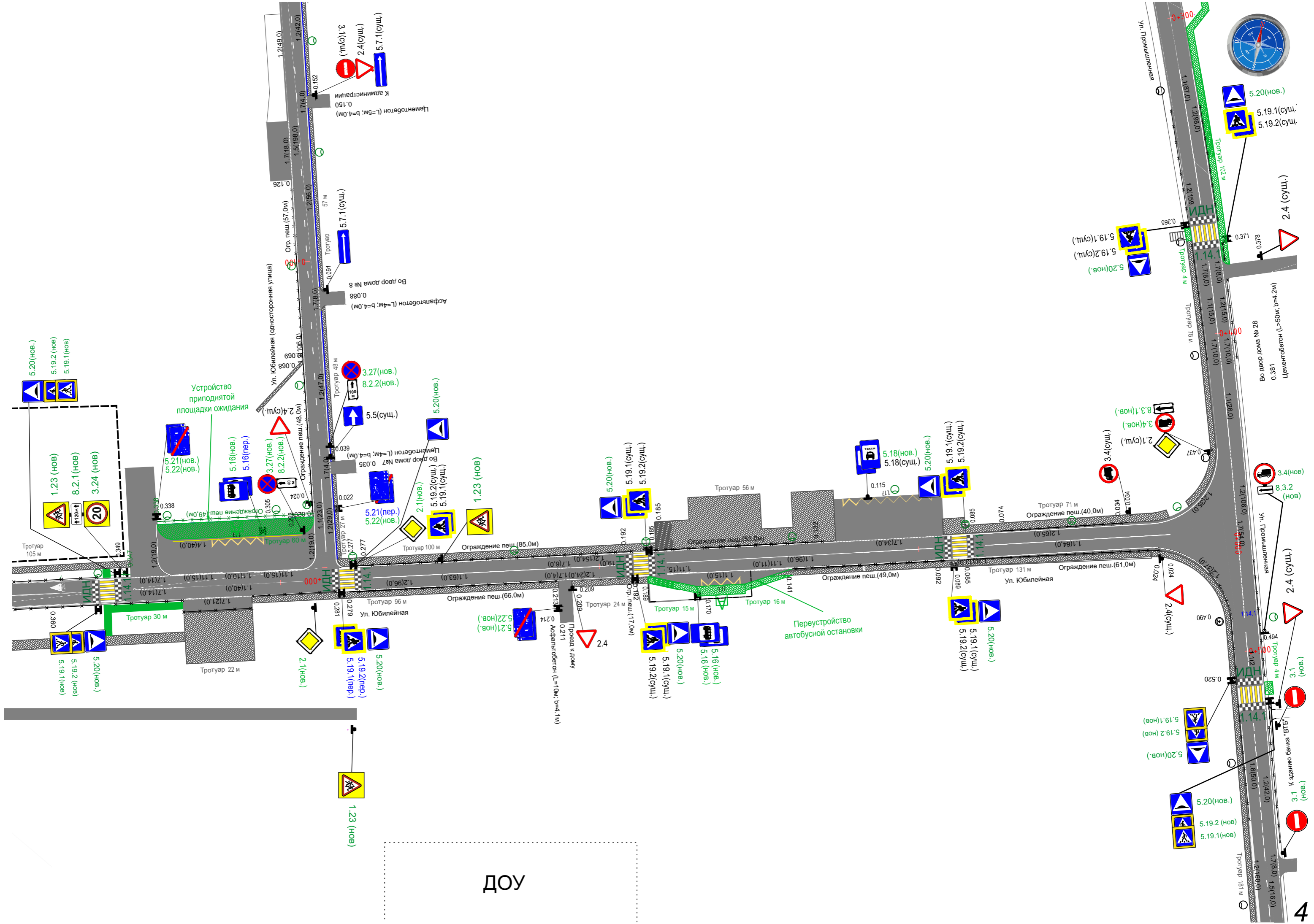
Автомобильная дорога от ул. Промышленная до дома ул. Юбилейная
0.061
Щебень (L>50m; b=3.3m)

К администрации
0.154
Асфальтобетон (L>50m; b=7.2m)

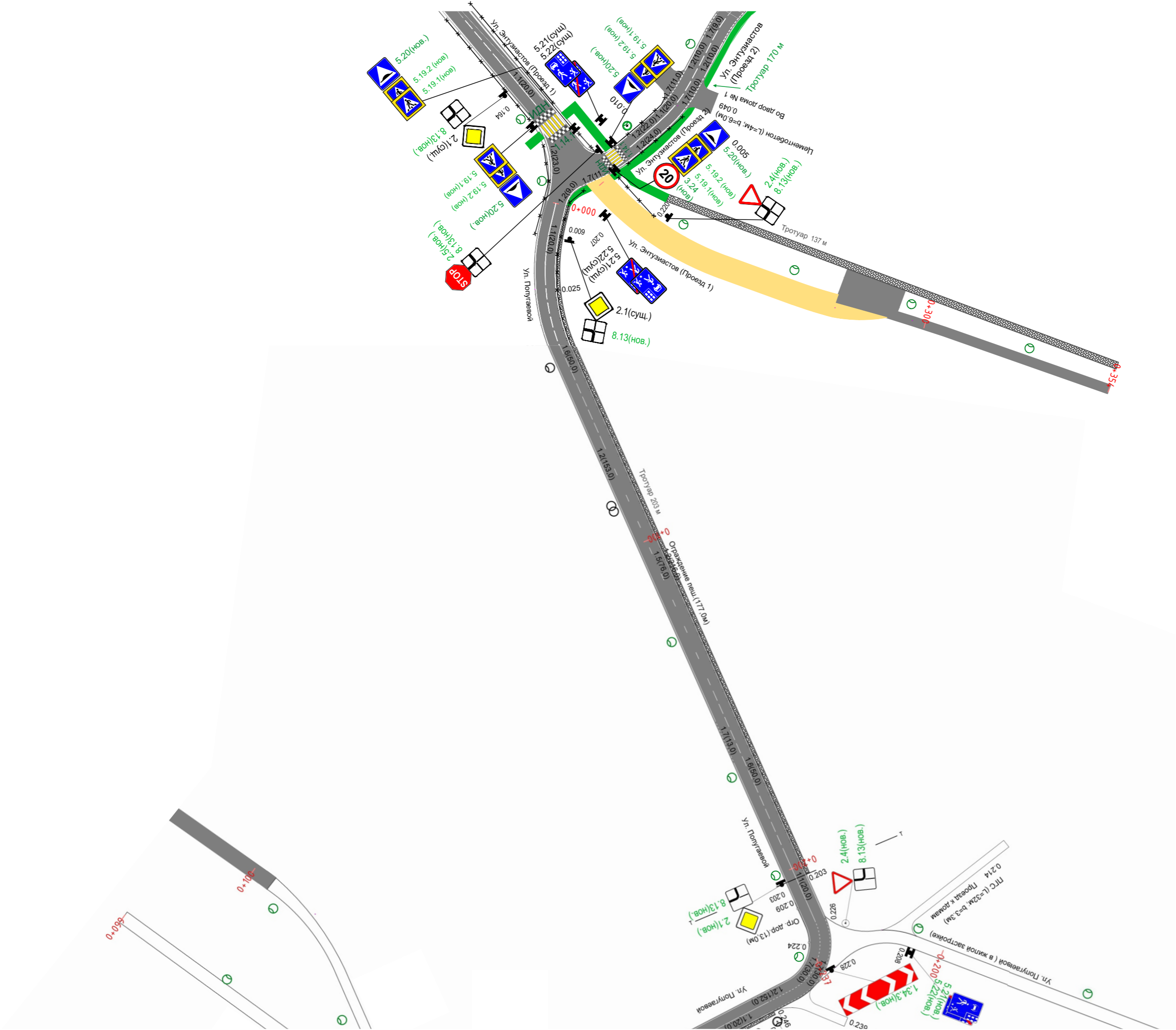
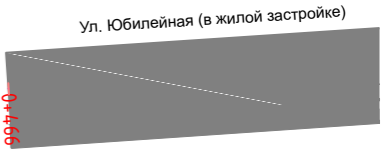


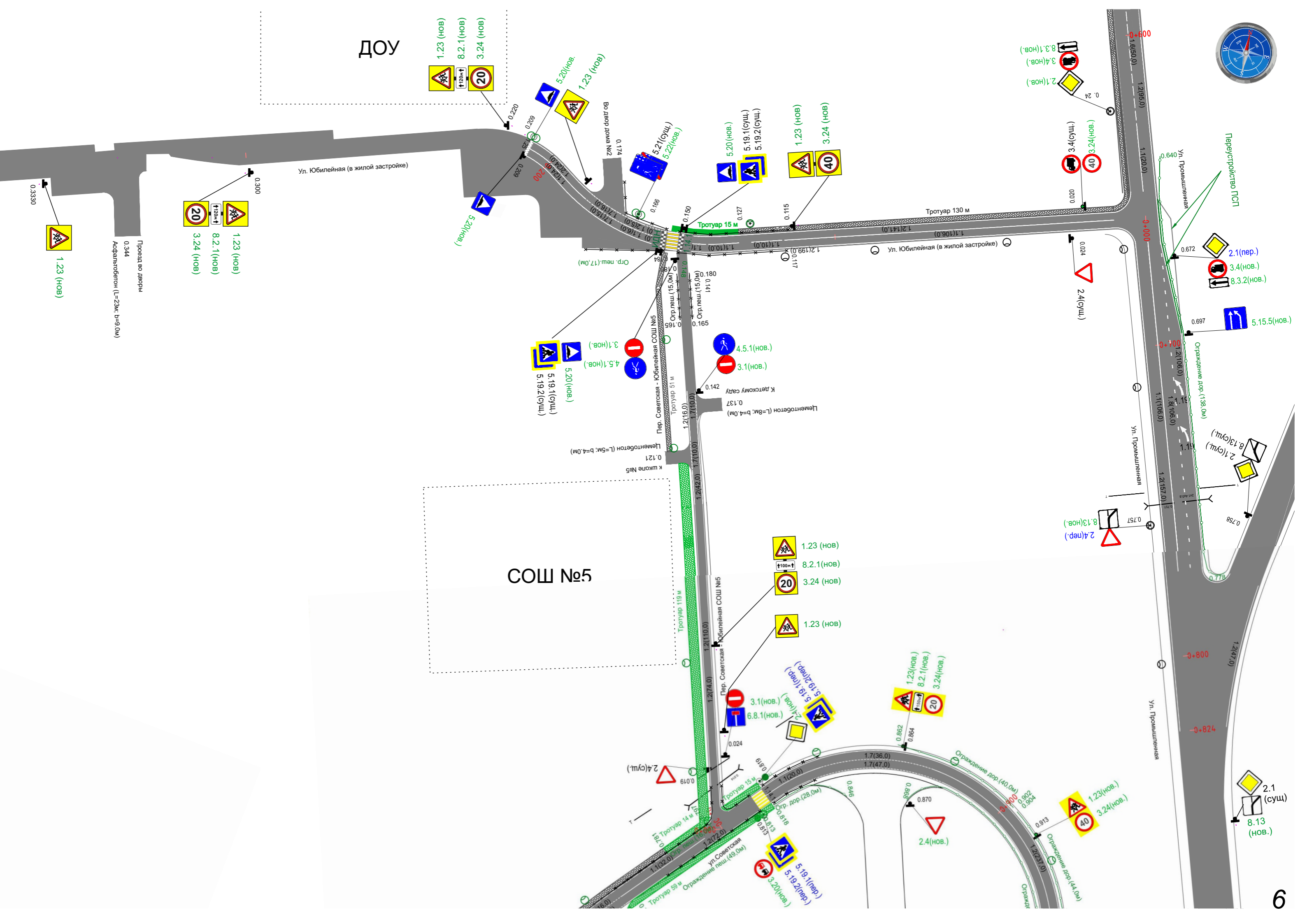
СОШ №23

ДП



ДОУ

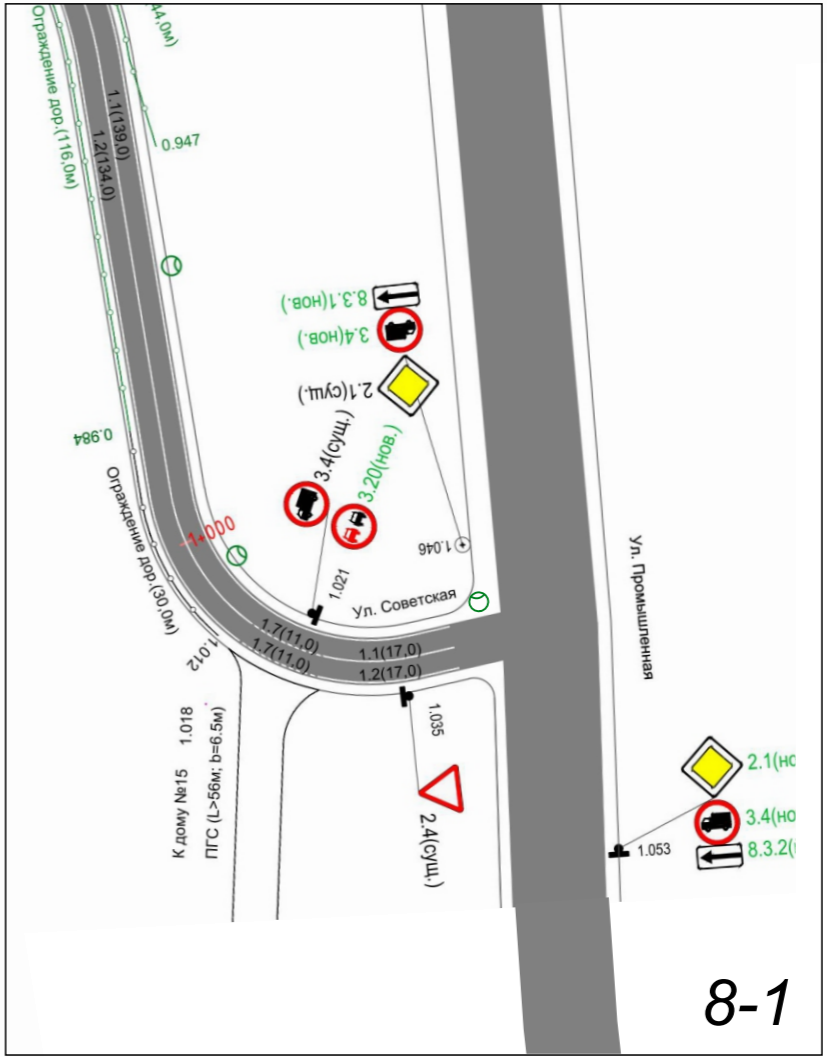
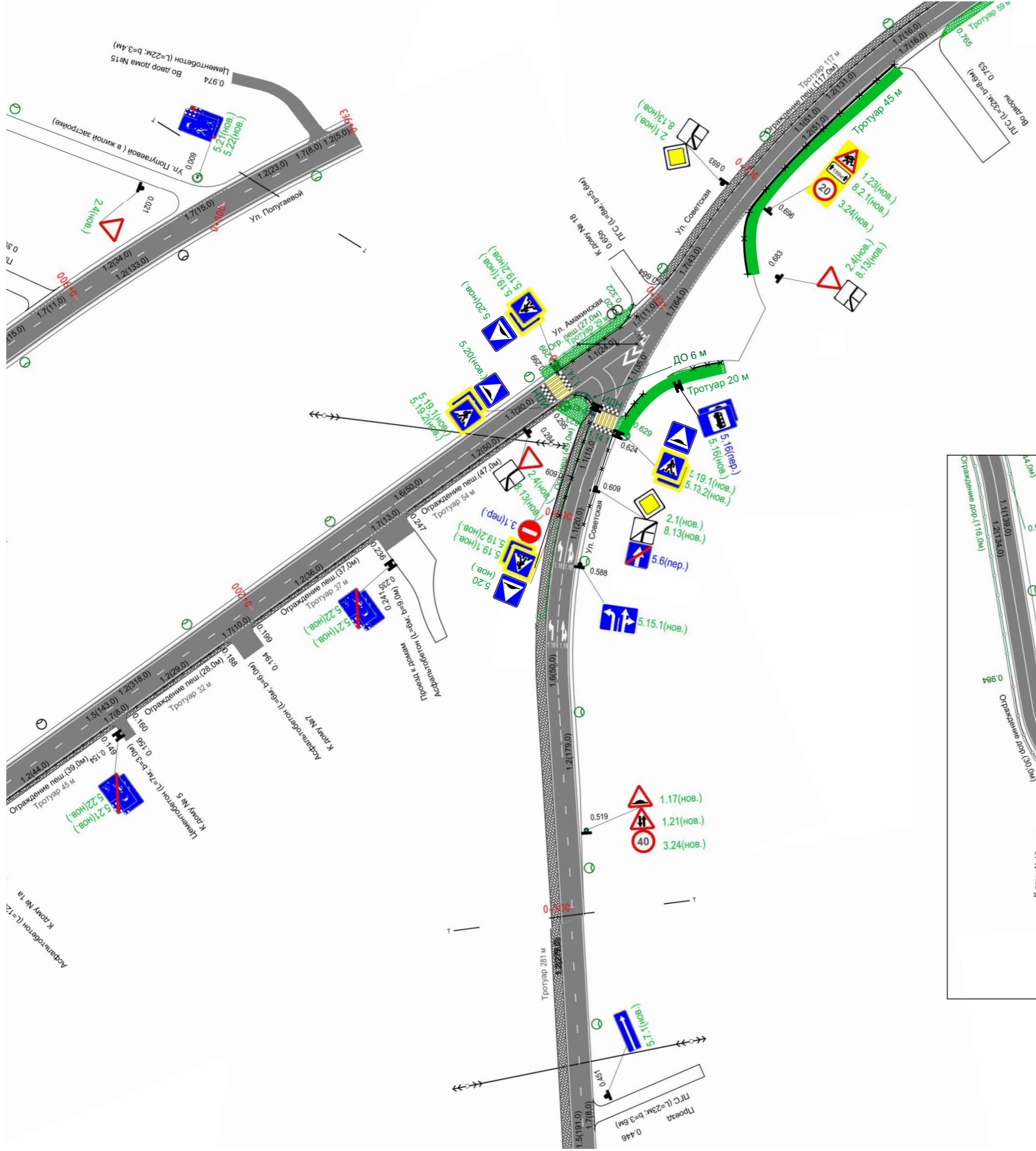



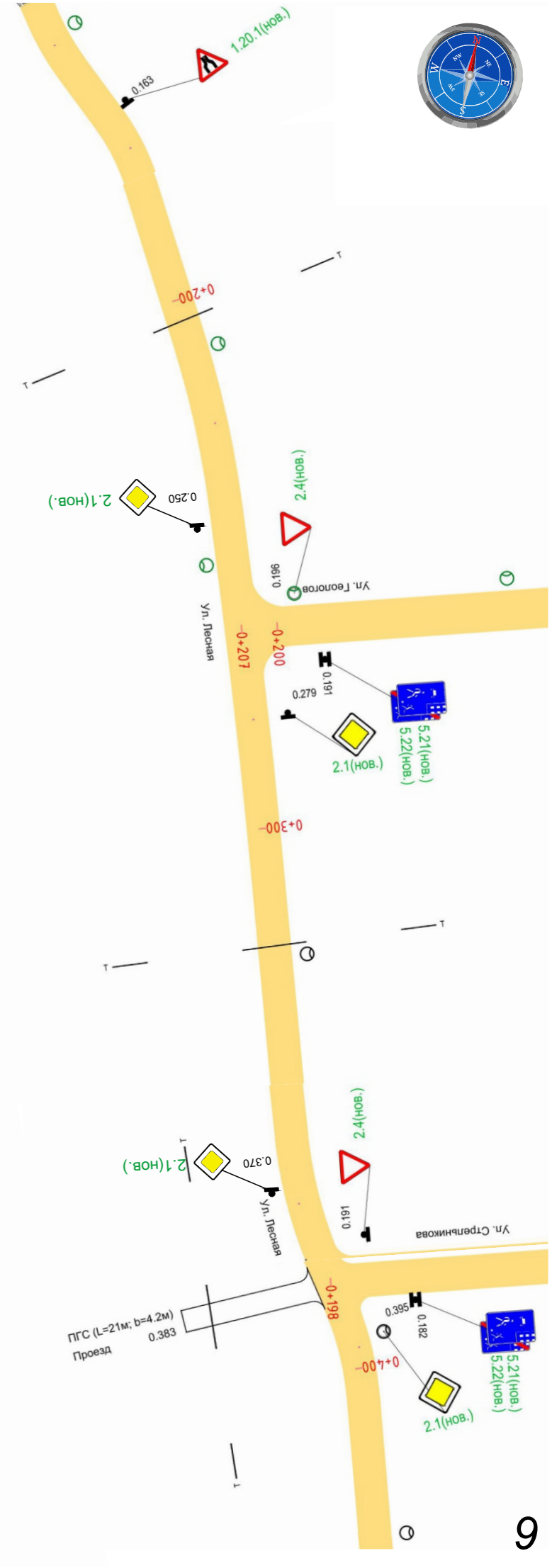
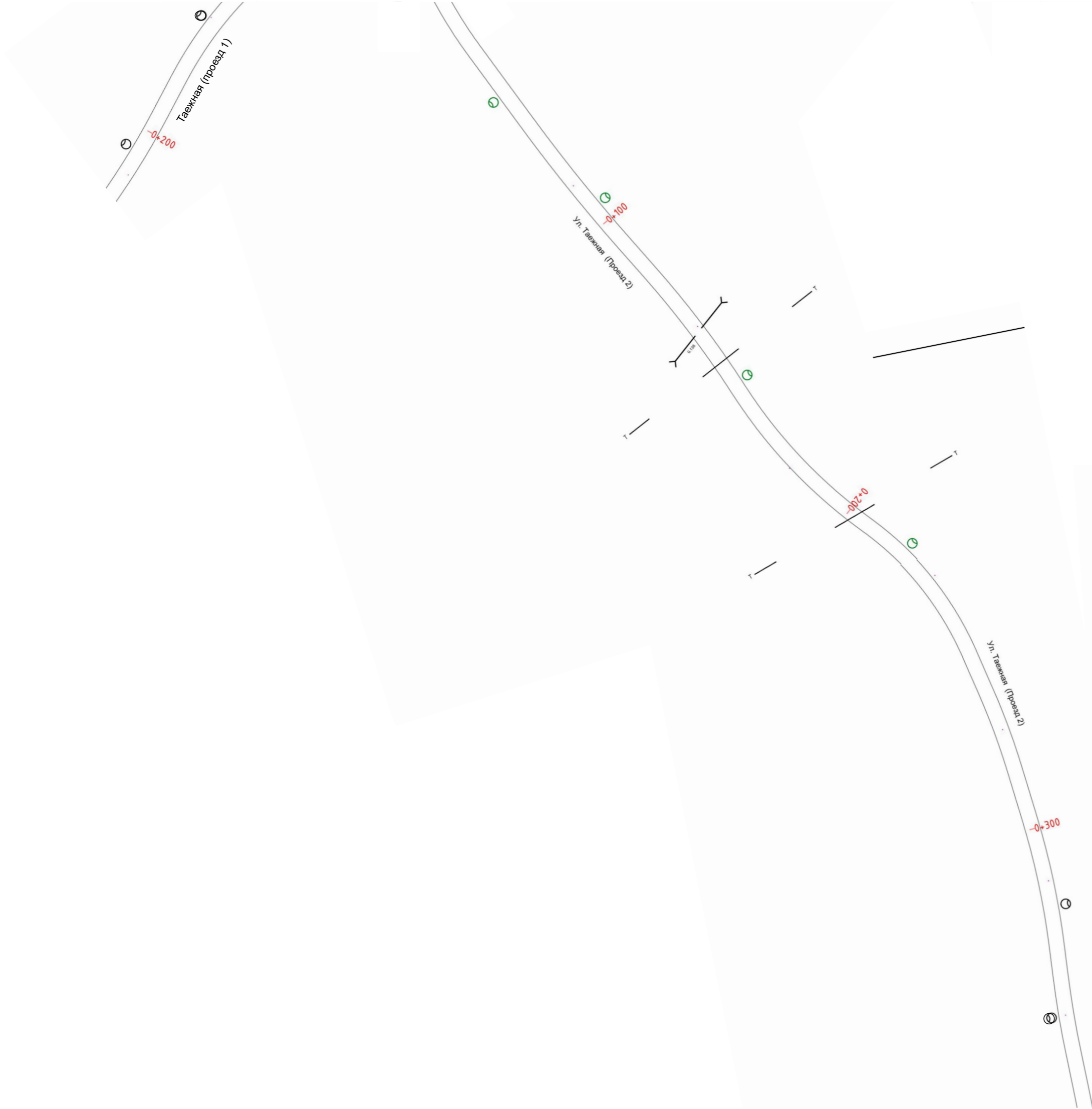


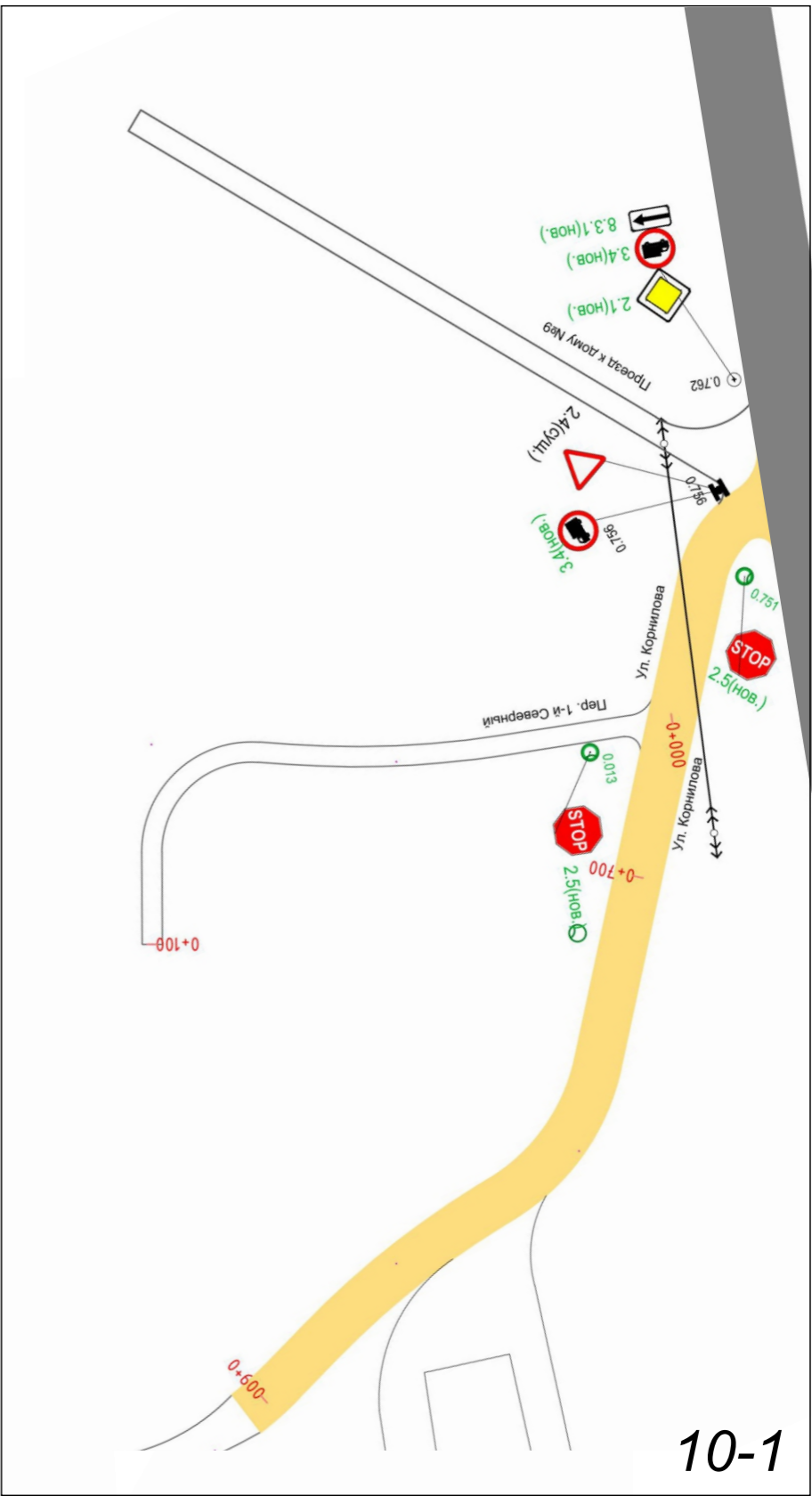





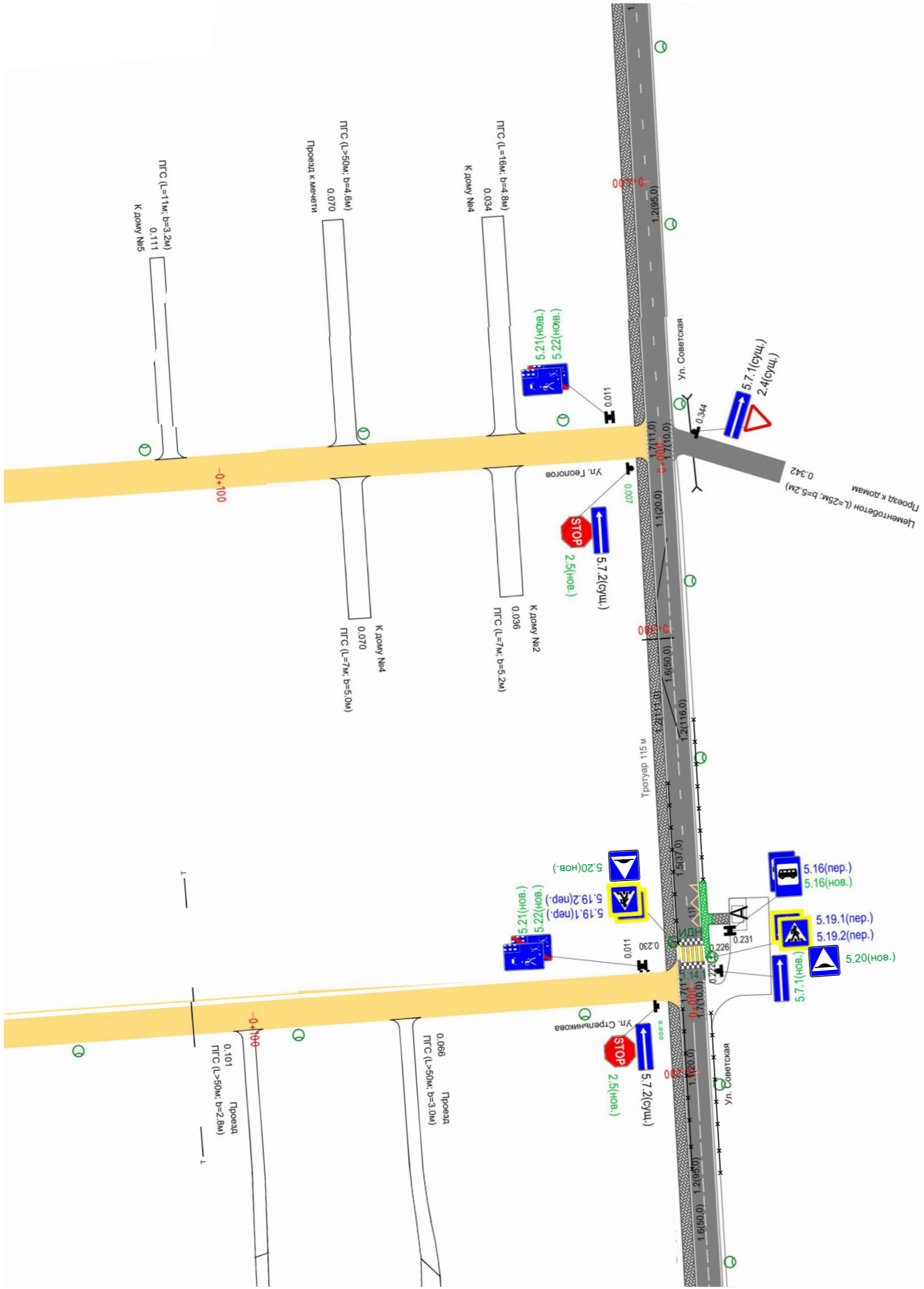
ПТС (L>50м; b=12.0м)
0.857
К домам

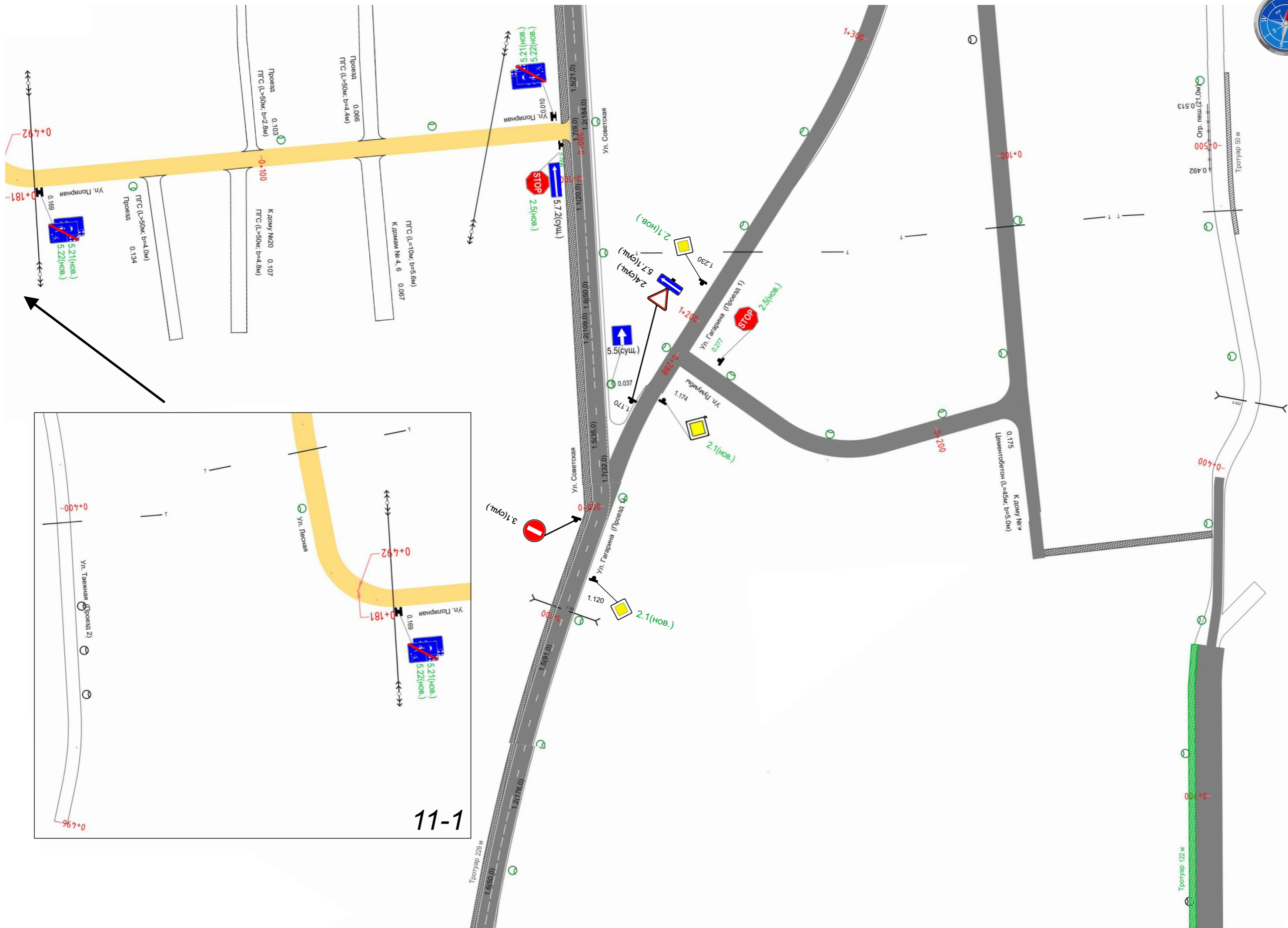


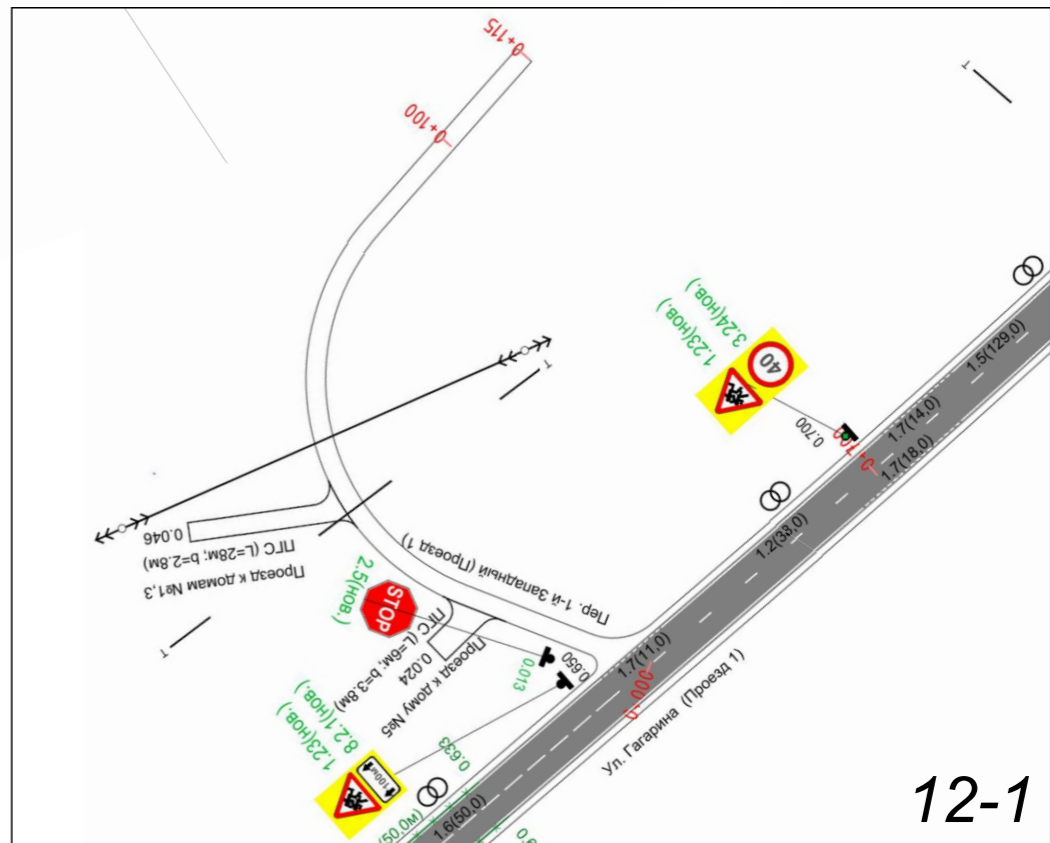
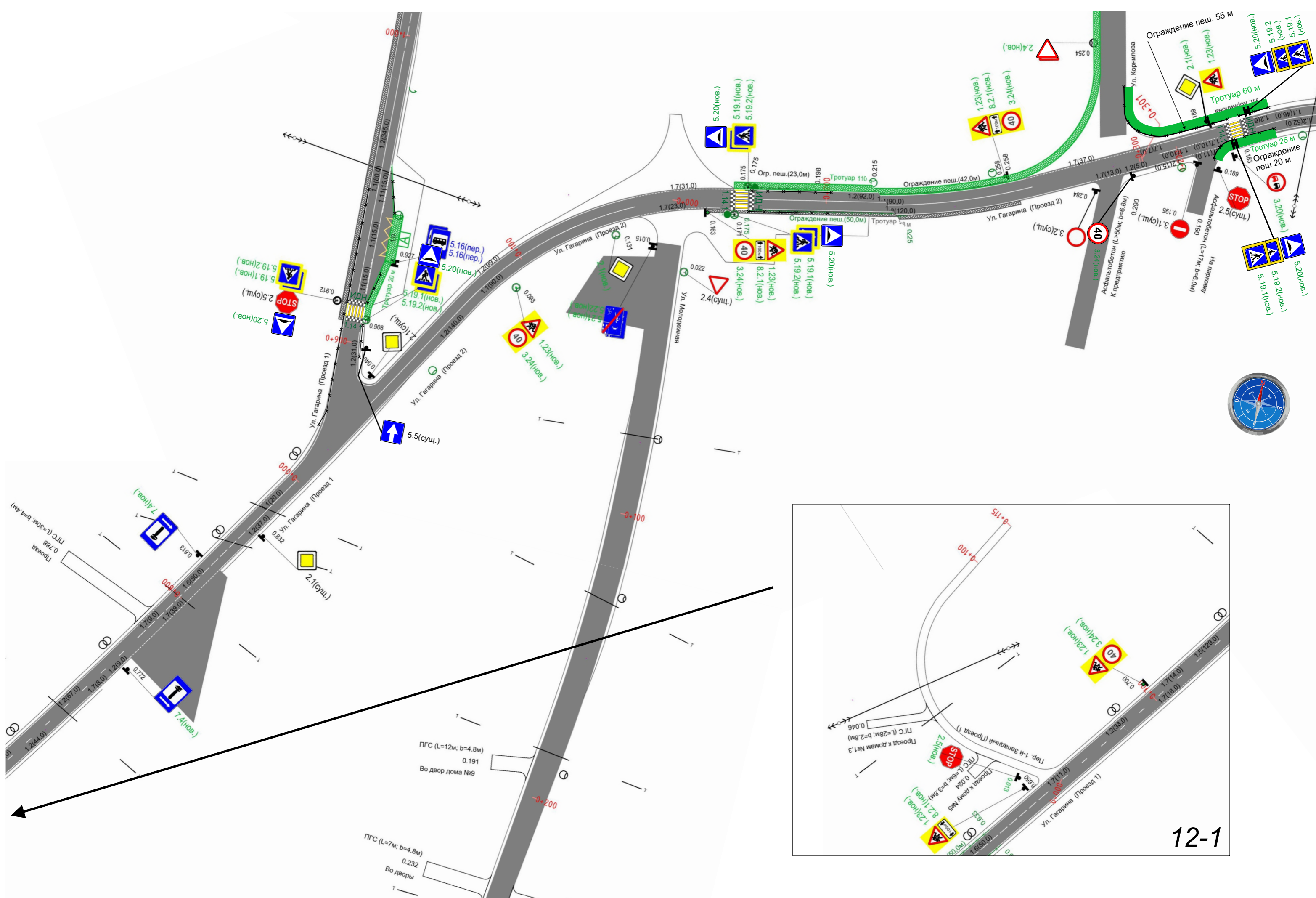




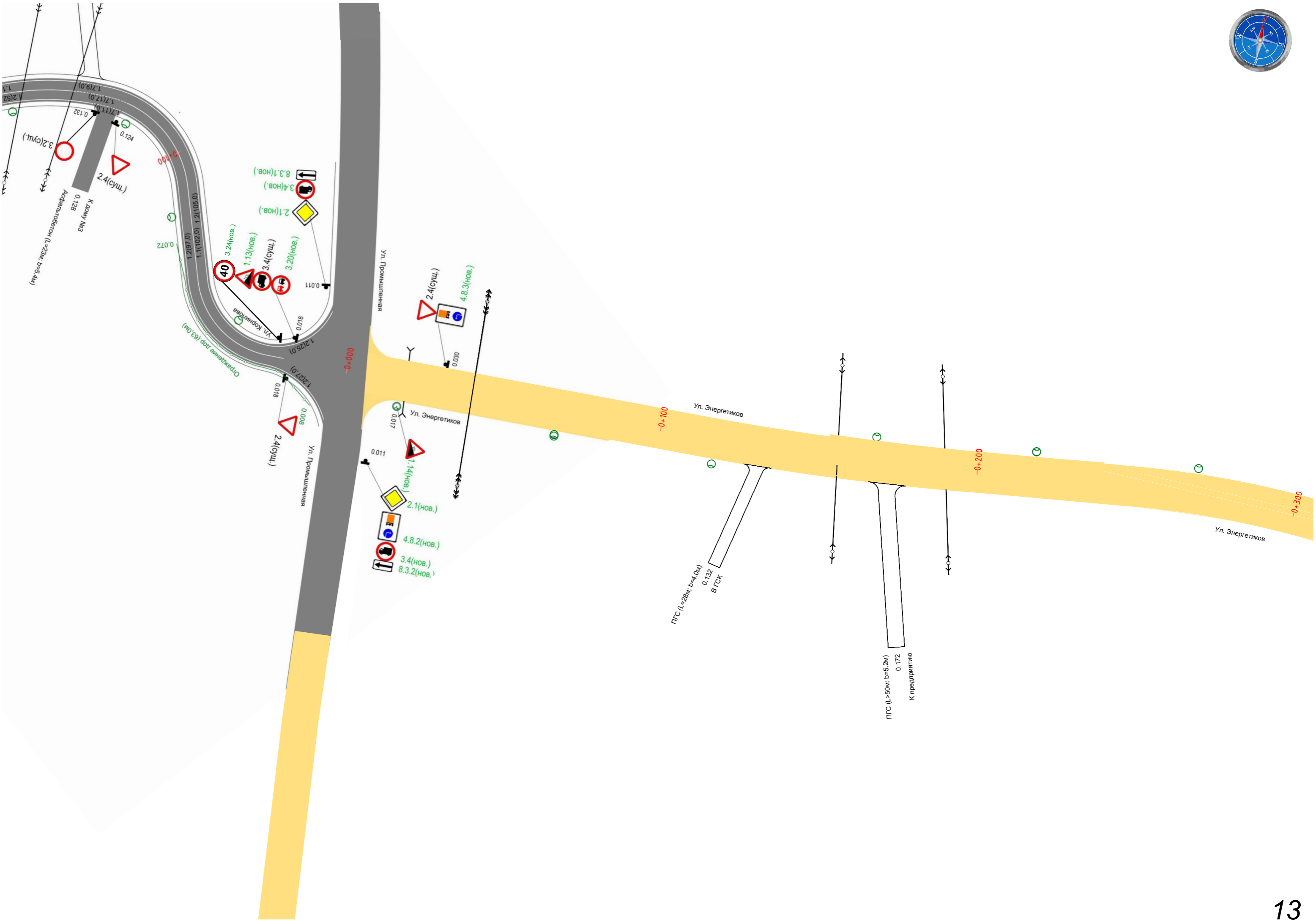
10-1

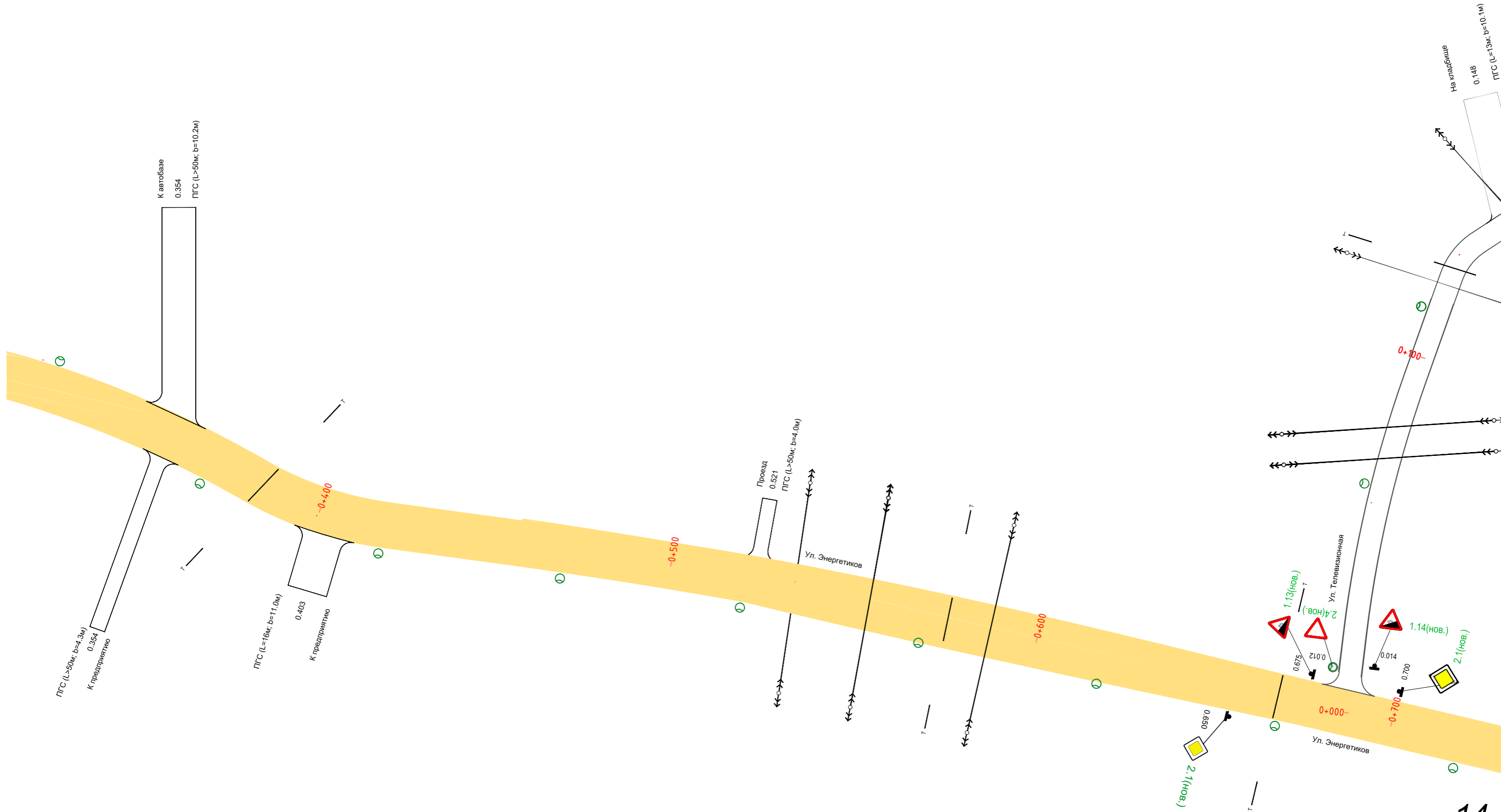


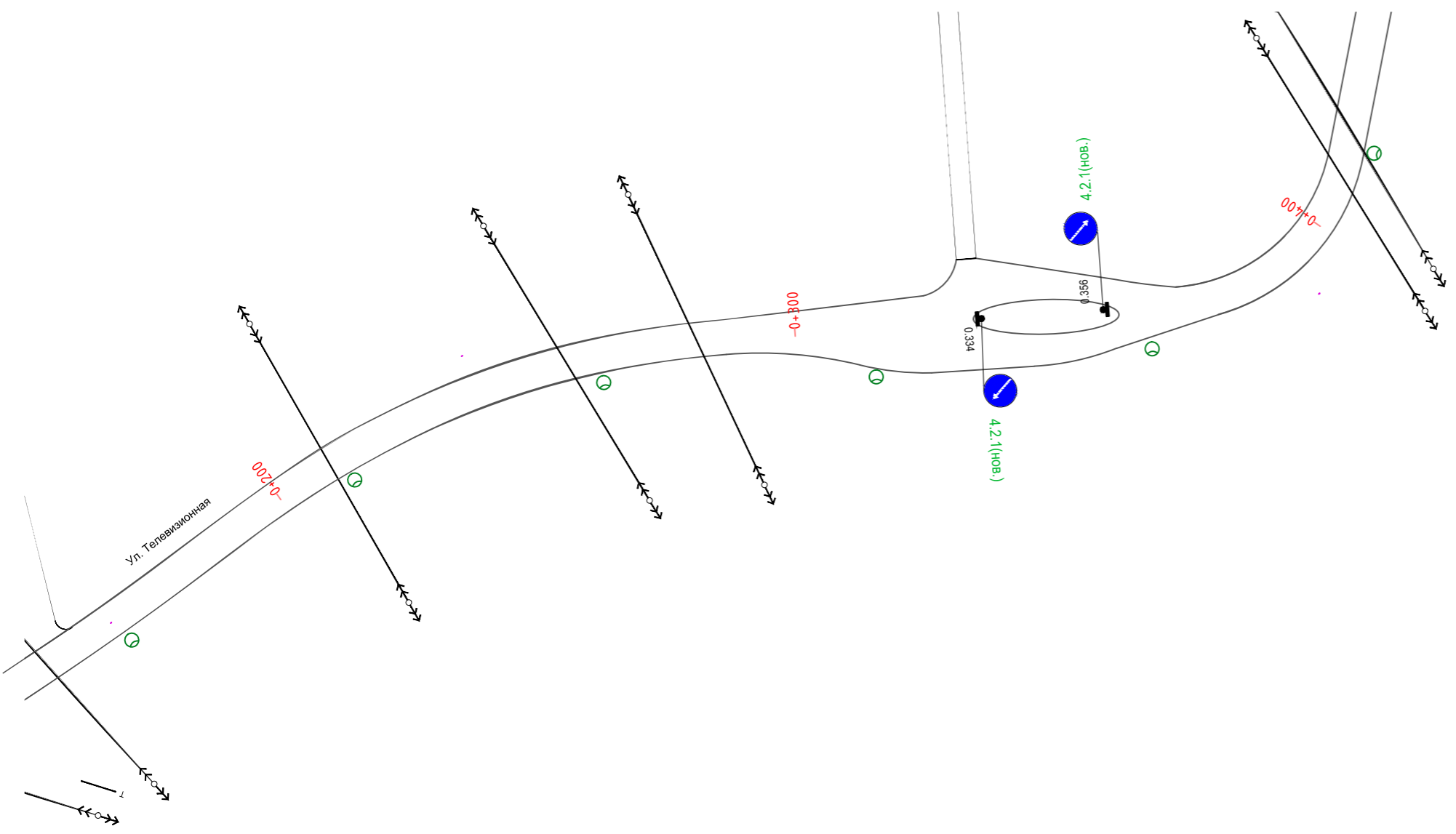




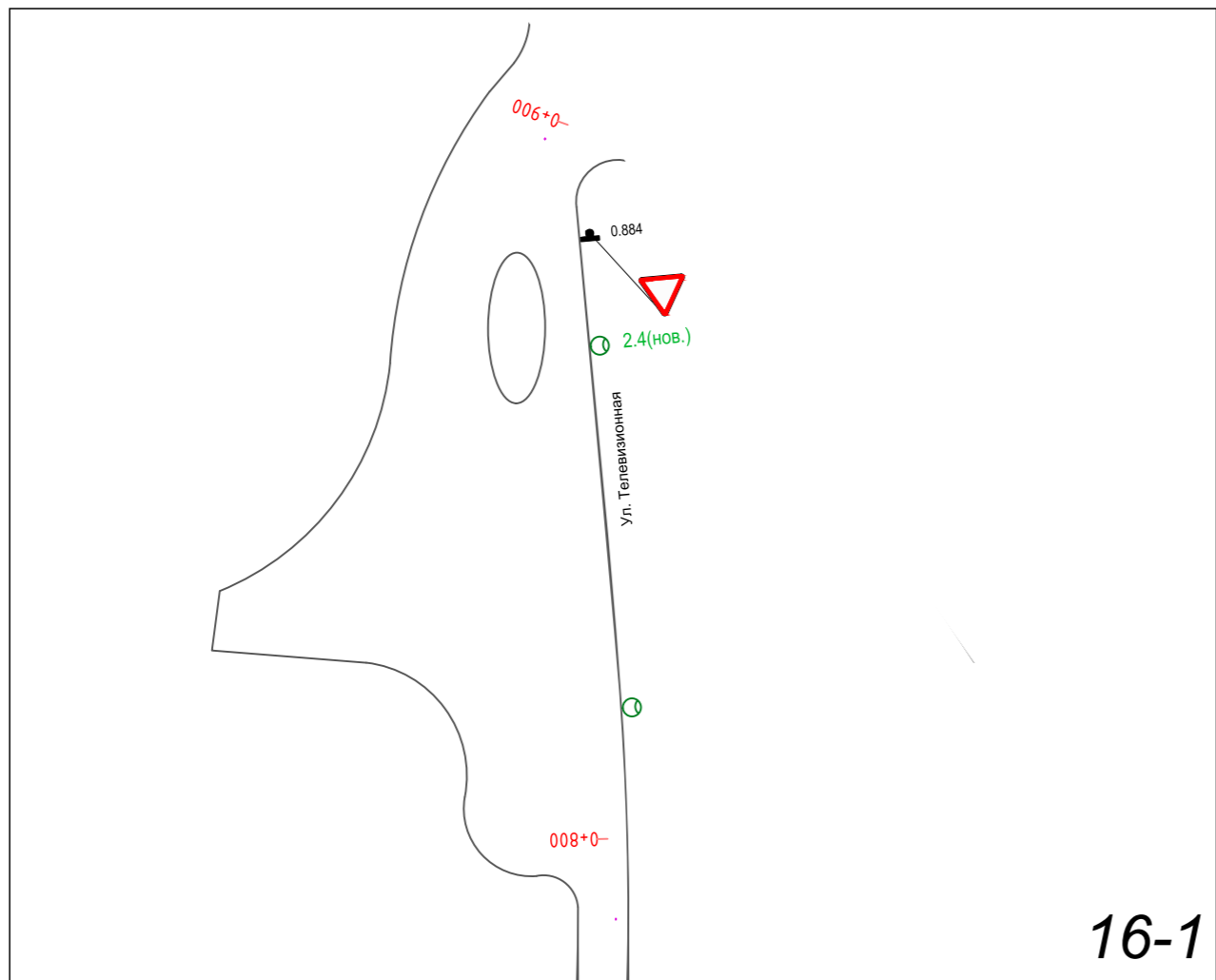
12-1





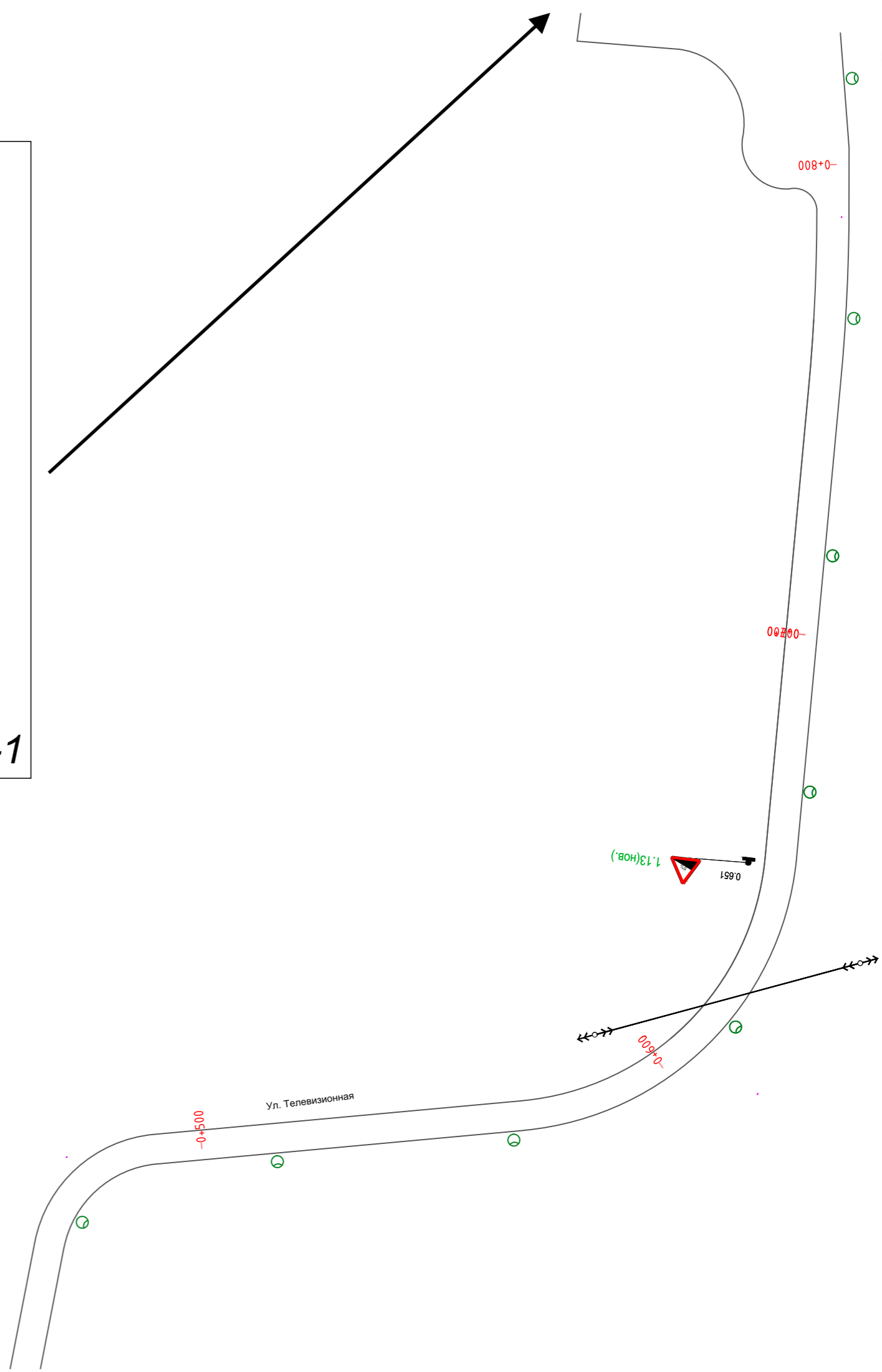
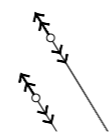


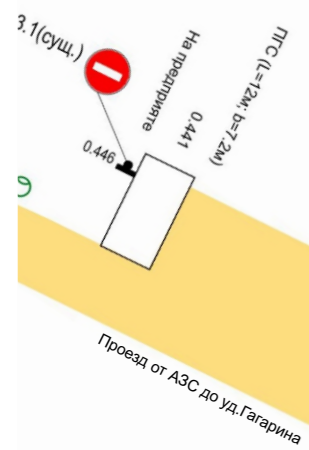
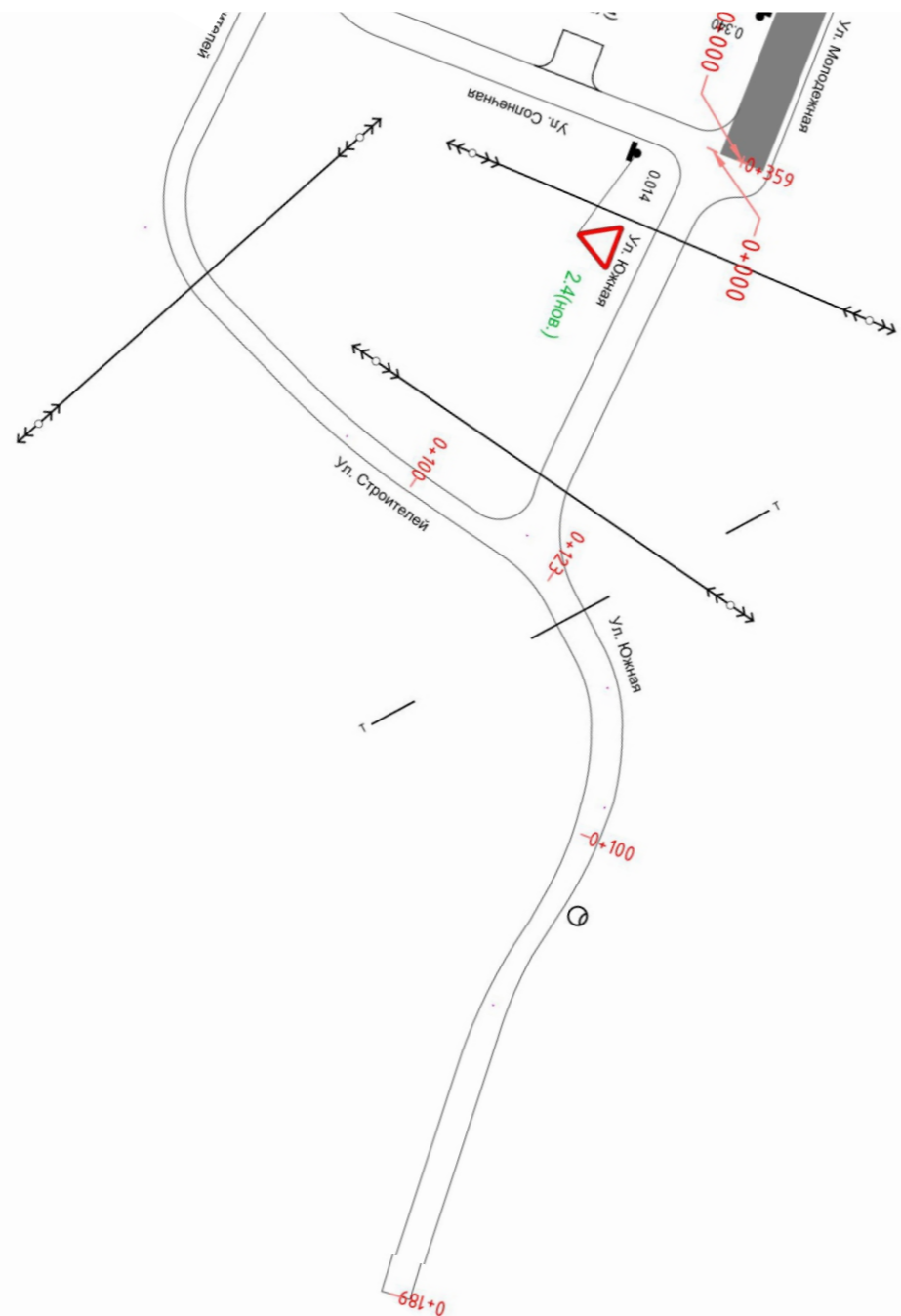
$0+740$



16-1

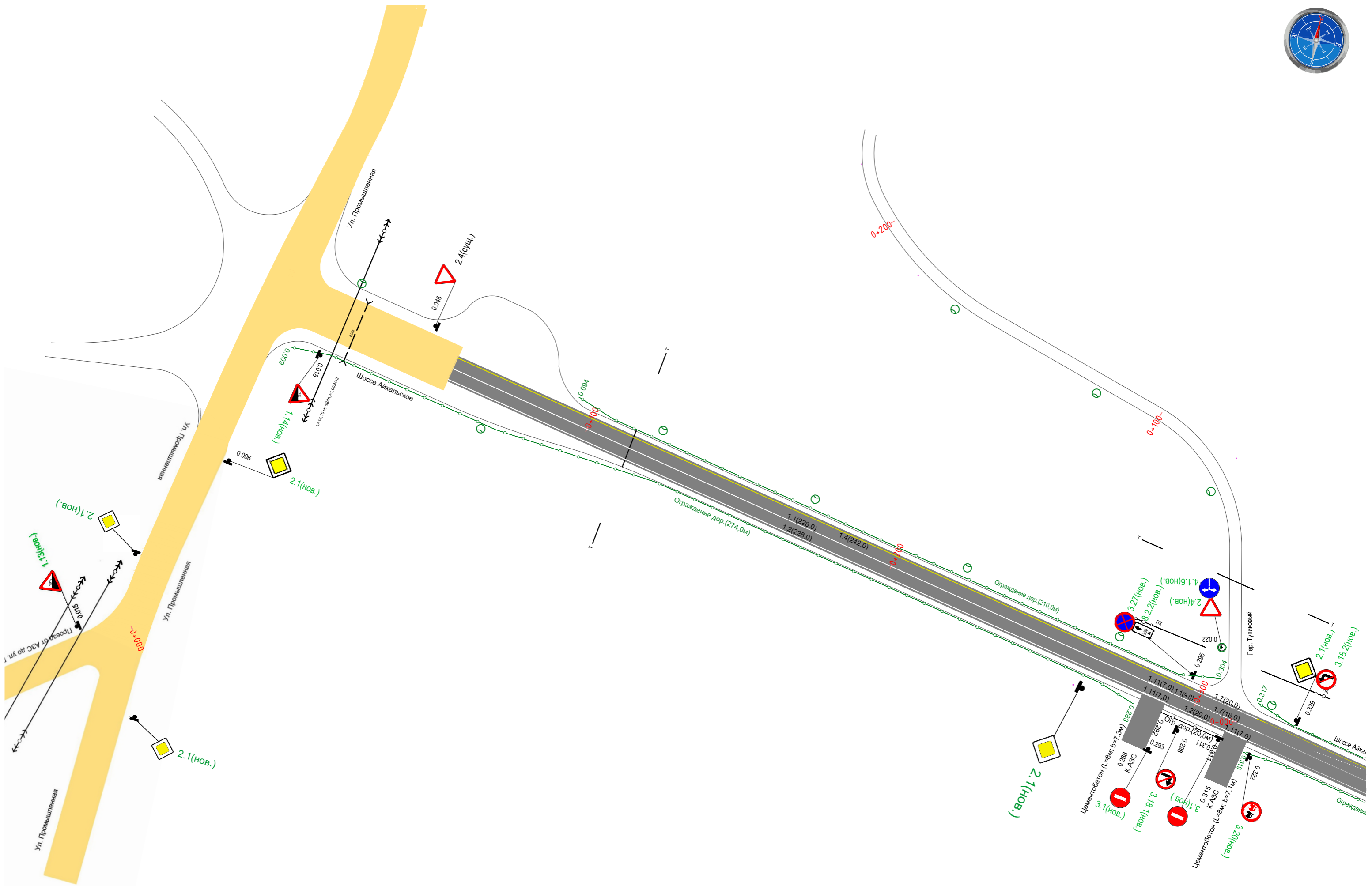
К вышке
0.332
ПТС (L=38м, b=3,6)

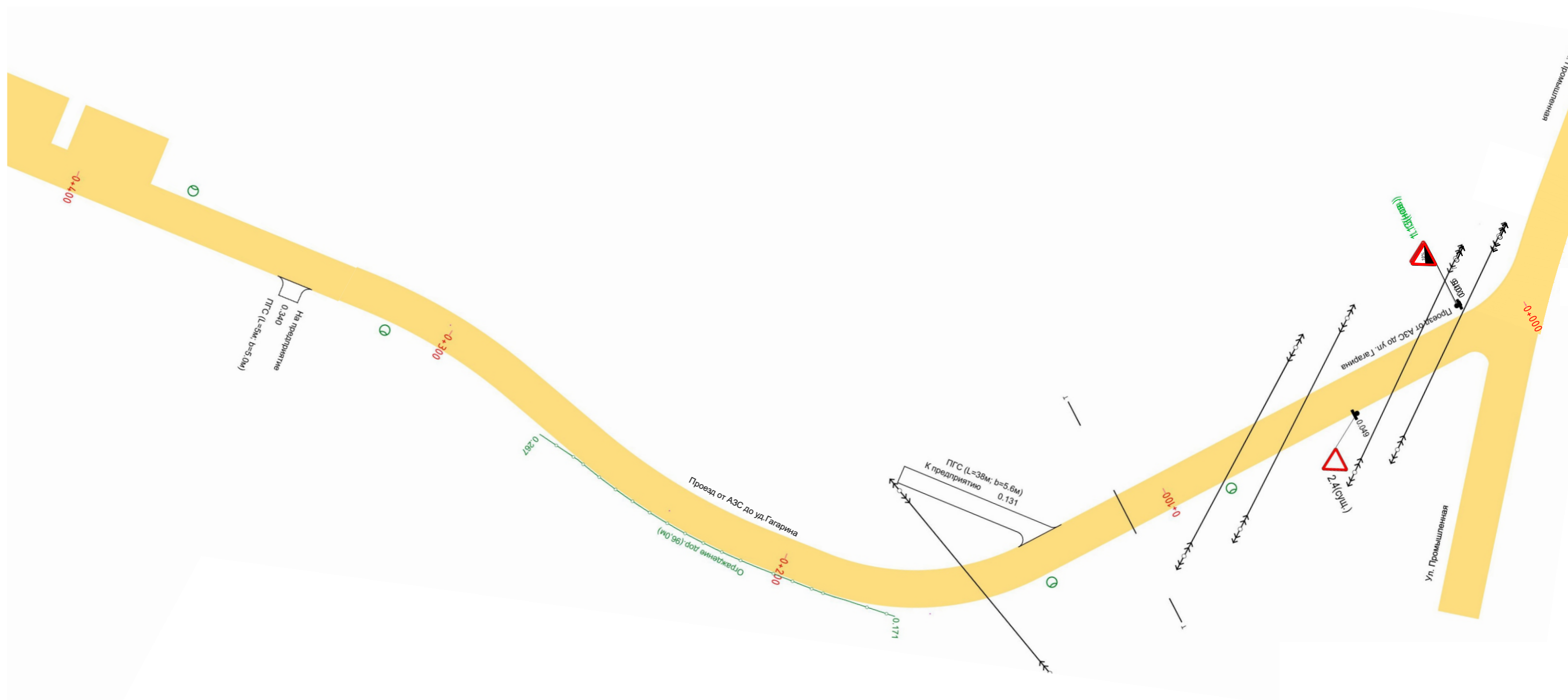


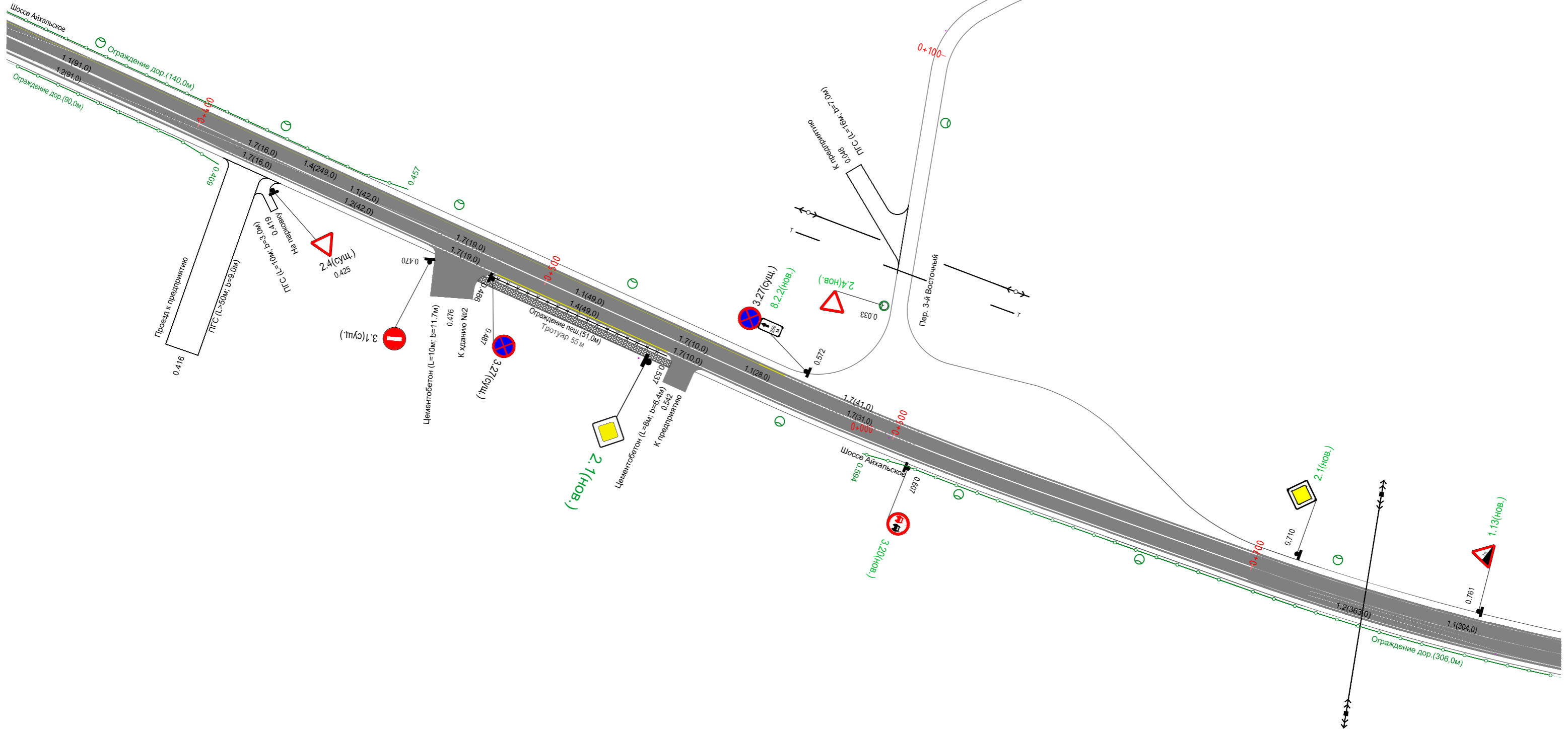


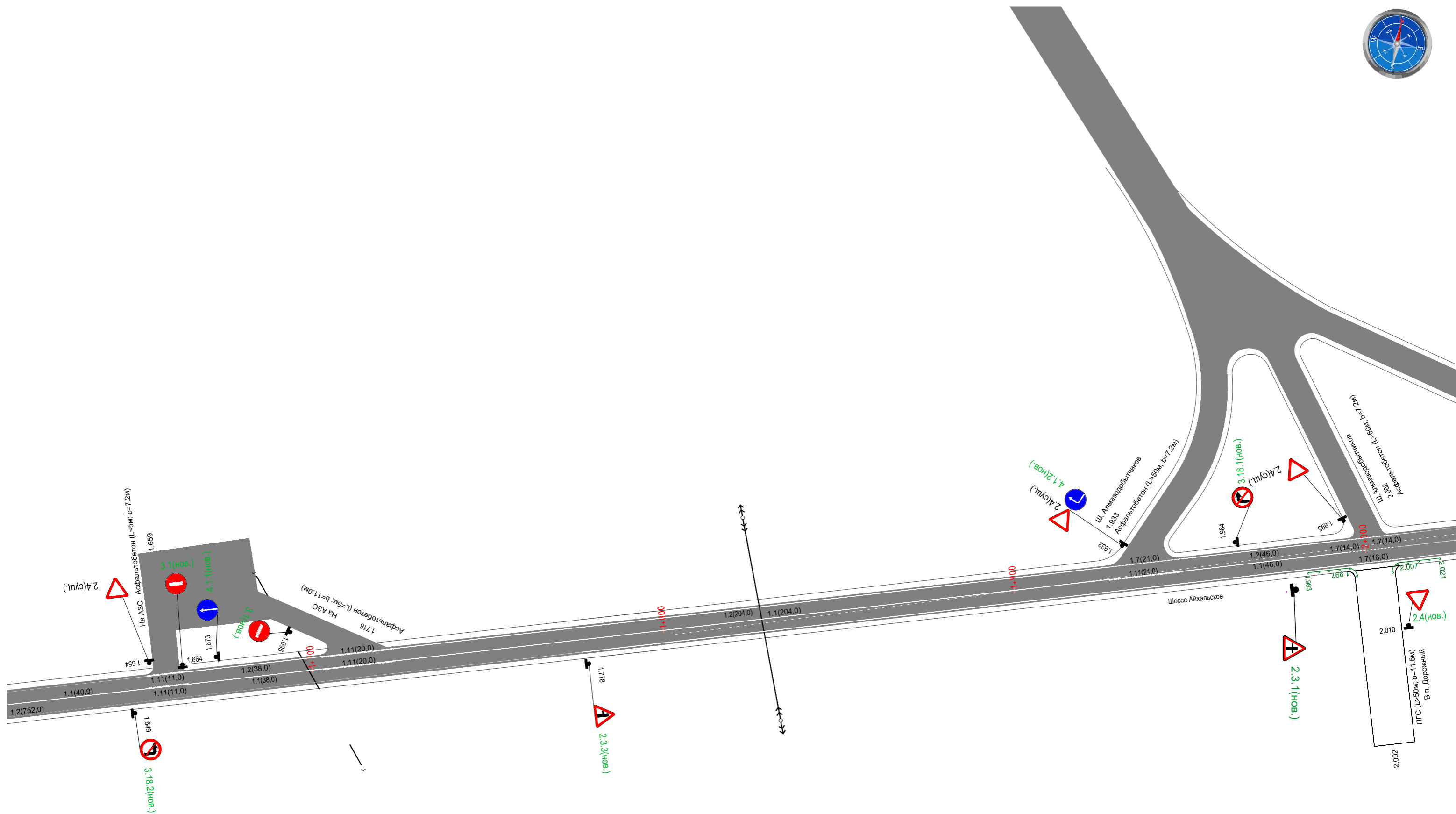
0+400

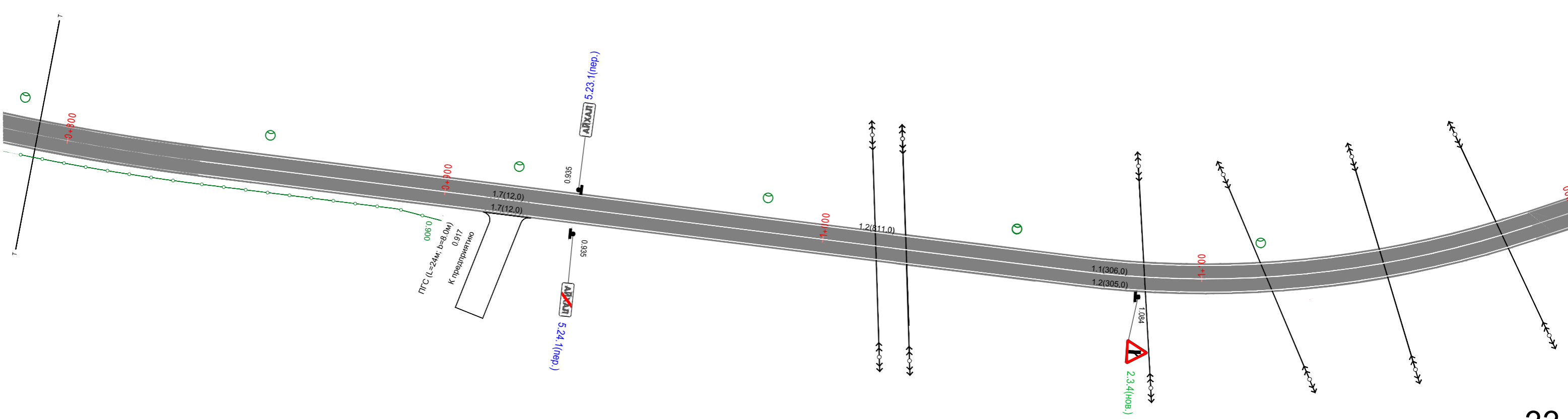
0+300

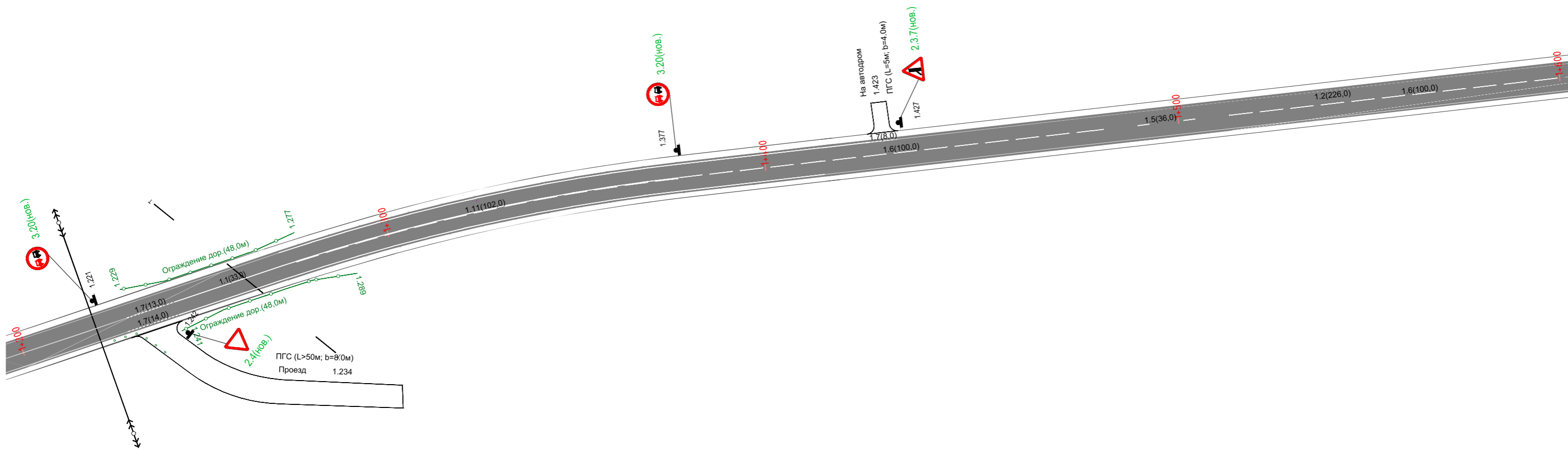


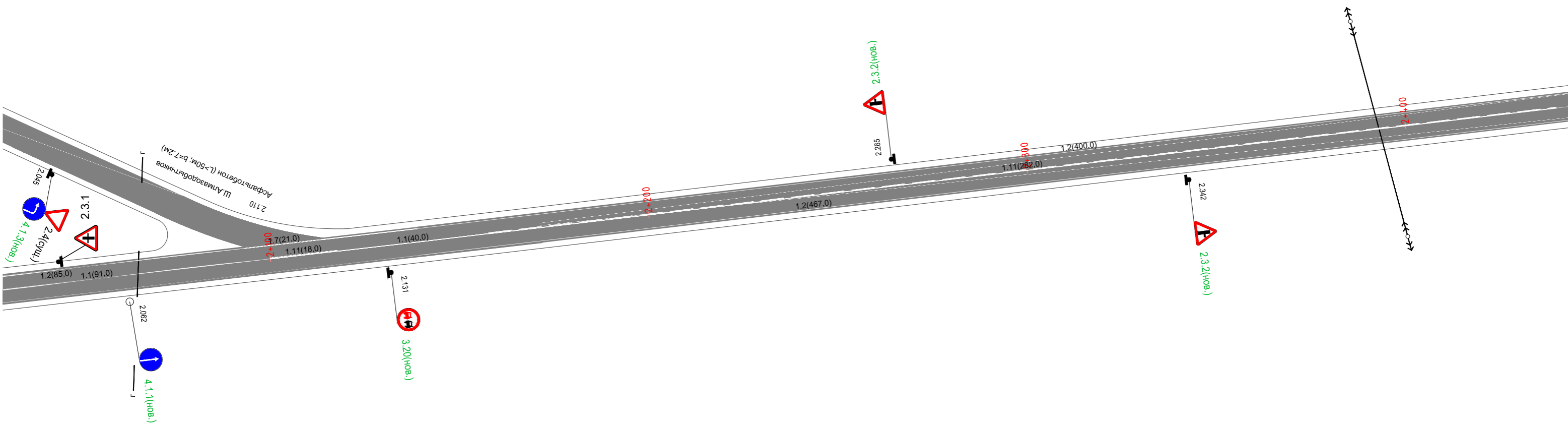


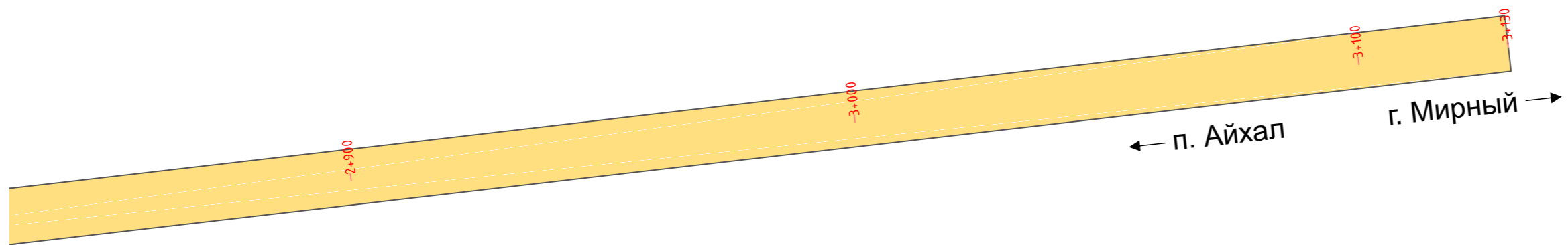


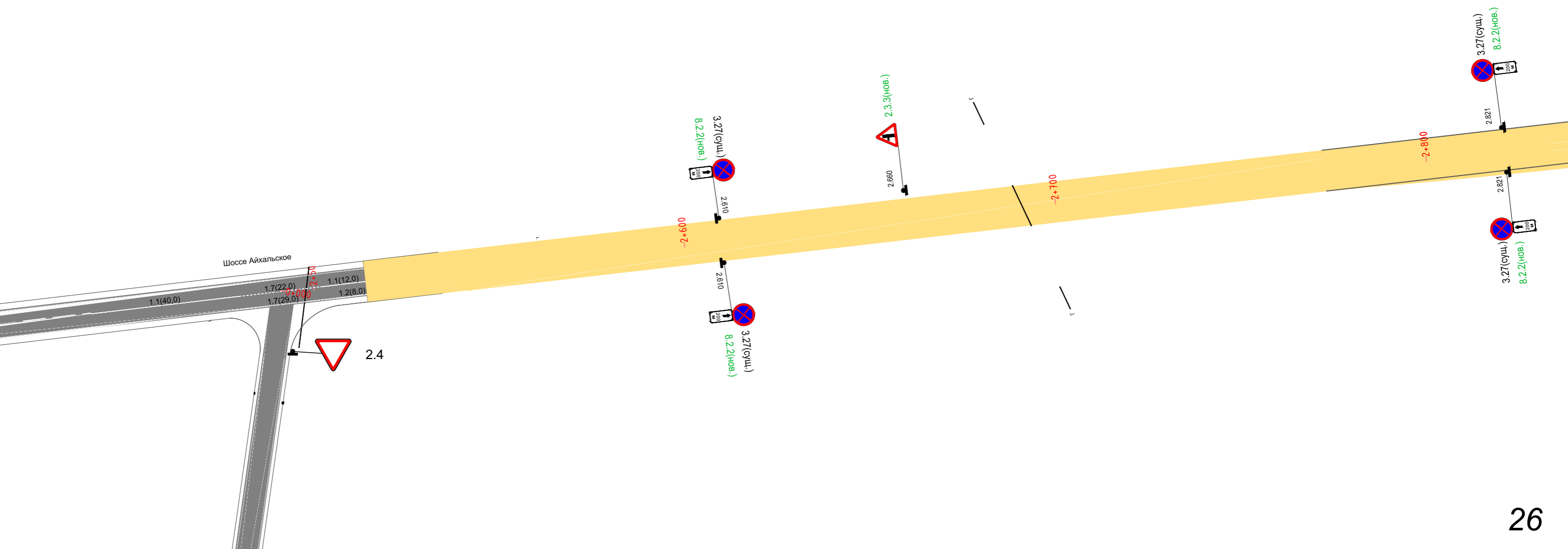


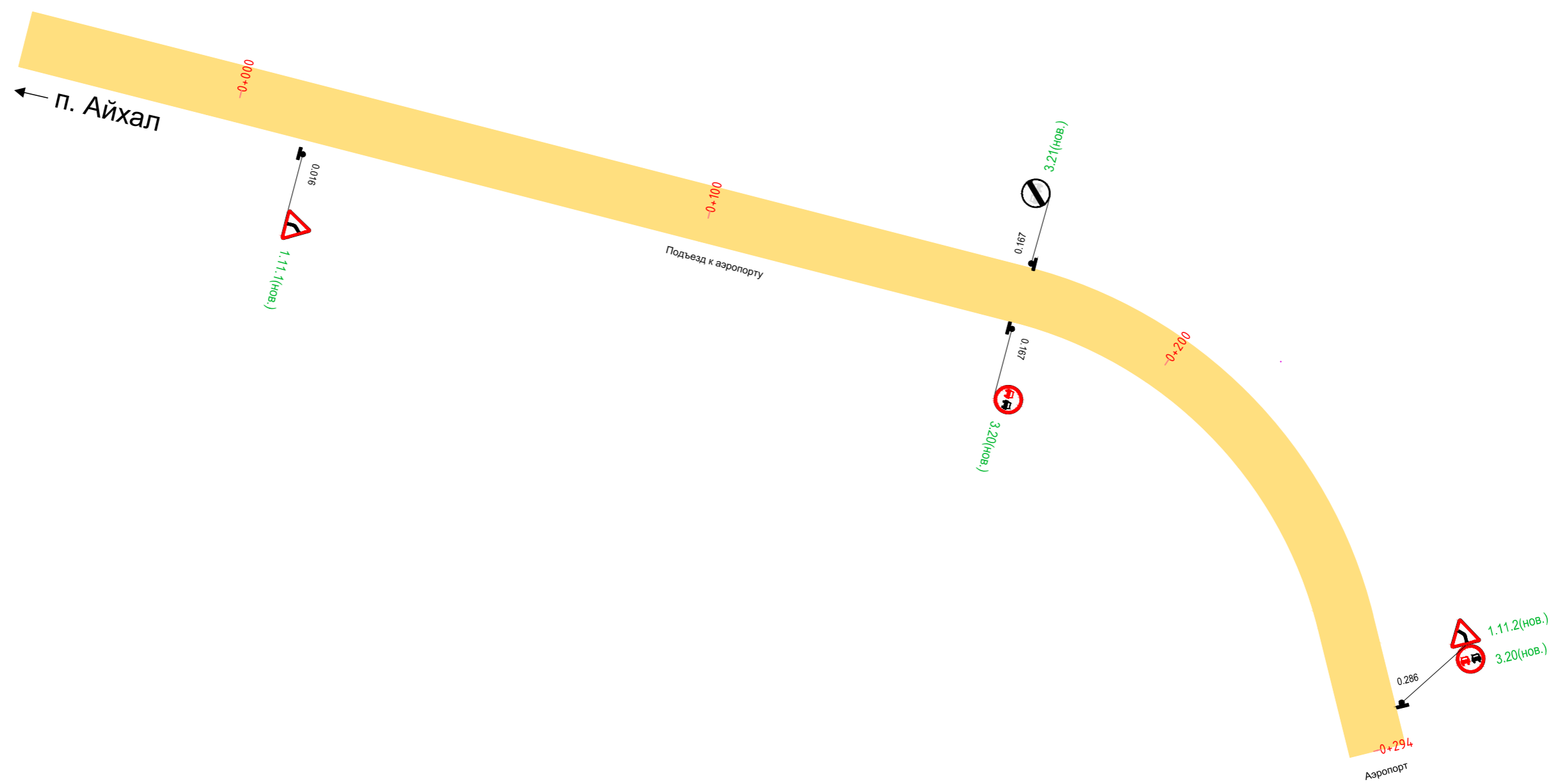












АДРЕСНЫЕ ВЕДОМОСТИ