

Общество с ограниченной ответственностью

**ЗЕМКАДАСТРПРОЕКТ**

**Общество с ограниченной ответственностью  
«Земкадастрпроект»**

РФ, Республика Саха (Якутия), Мирнинский район, г. Мирный,  
ул. Ойунского, д.7, оф.1, тел./факс (411-36) 4-47-02, e-mail: mirgis@mail.ru

**ПРОЕКТ ПЛАНИРОВКИ С ПРОЕКТОМ МЕЖЕВАНИЯ  
ТЕРРИТОРИИ, ПРЕДНАЗНАЧЕННОЙ ДЛЯ РАЗМЕЩЕНИЯ  
ЛИНЕЙНОГО ОБЪЕКТА**

**«Временный водовод»**

**Том 7. Проект межевания территории. Графическая часть.**

**Материалы по обоснованию**

**6691-ППМТ**

**РС (Я), г. Мирный, 2021г.**

**Общество с ограниченной ответственностью  
«Земкадастрпроект»**

РФ, Республика Саха (Якутия), Мирнинский район, г. Мирный,  
ул. Ойунского, д.7, оф.1, тел./факс (411-36) 4-47-02, e-mail: mirgis@mail.ru

**ПРОЕКТ ПЛАНИРОВКИ С ПРОЕКТОМ МЕЖЕВАНИЯ  
ТЕРРИТОРИИ, ПРЕДНАЗНАЧЕННОЙ ДЛЯ РАЗМЕЩЕНИЯ  
ЛИНЕЙНОГО ОБЪЕКТА**

Экз. № 1

«Временный водовод»

Том 7. Проект межевания территории. Графическая часть.

Материалы по обоснованию

6691-ППМТ

Директор



О.В. Емышев

Главный инженер проекта

В.Н. Амелин

РС (Я), г. Мирный, 2021г.

## РЕГИСТРАЦИОННАЯ КАРТОЧКА ПРОЕКТА

1.	Адрес строительства	Дальневосточный Федеральный округ, Республика Саха (Якутия), Мирнинский район, муниципальное образование «Посёлок Айхал»
2.	Наименование объекта	«Временный водовод»
3.	Приказ (распоряжение) органа государственной власти и (или) органа местного самоуправления о подготовке документации по планировке территории	Постановление Администрации муниципального образования «Посёлок Айхал» Мирнинского района Республики Саха (Якутия) № 260 от 30.06.2021г. «О подготовке проекта межевания территории, предназначенной для размещения линейного объекта АК «АЛРОСА» (ПАО)»
4.	Заказчик	АК «АЛРОСА» (ПАО) Айхальский ГОК
5.	Проектная организация	ООО «Земкадастрпроект»
6.	Стадия	Проектная документация
7.	Вид строительства	Новое строительство
8.	Общая площадь земельных участков под размещение объекта	46,2106га
9.	Адрес и телефон заказчика	678190, Республика Саха (Якутия), Мирнинский район, п. Айхал, ул. Корнилова, 3, тел. 8 (411-36) 66-666, доб. 78-703
10.	Адрес и телефон проектной организации	678174, Республика Саха (Якутия), Мирнинский район, г. Мирный, ул. Ойунского, д.7. оф.1, тел. 8 (411-36) 4-47-02

Инва. № подл.	Подп. и дата	Взам. инв. №							«Временный водовод»	Лист
										2
			Изм.	Кол.уч.	Лист	№ док.	Подпись	Дата		

## СПИСОК ИСПОЛНИТЕЛЕЙ

Главный инженер проекта



В.Н. Амелин

Заместитель главного инженера  
по камеральному производству



Н.Г. Имixelова

Заместитель начальника отдела  
землеустроительного проектирования



Е.А. Сафонов

Заместитель начальника отдела  
лесного проектирования



А.В. Карташова

Ведущий специалист



В.С. Беломытцев

Инов. № подл.		Подп. и дата		Взам. инв. №			Лист
						«Временный водовод»	3
Изм.	Кол.уч.	Лист	№ док.	Подпись	Дата		

## СОСТАВ ДОКУМЕНТАЦИИ ПО ПЛАНИРОВКЕ ТЕРРИТОРИИ

Номер тома	Наименование	Примечание
1	Проект планировки территории. Основная часть. Графическая часть.	
2	Проект планировки территории. Основная часть. Положение о размещении линейных объектов.	
3	Проект планировки территории. Материалы по обоснованию. Графическая часть.	
4	Проект планировки территории. Материалы по обоснованию. Пояснительная записка.	
5	Проект межевания территории. Основная часть. Текстовая часть.	
6	Проект межевания территории. Основная часть. Графическая часть.	
7	<b>Проект межевания территории. Материалы по обоснованию. Графическая часть.</b>	

Инив. № подл.	Взам. инв. №
	Подп. и дата

						«Временный водовод»	Лист
							4
Изм.	Кол.уч.	Лист	№ док.	Подпись	Дата		

## СОДЕРЖАНИЕ

**Том 7. Проект межевания территории. Материалы по обоснованию. Графическая часть.**

№	Наименование чертежа	Стр.
1.	Чертеж границ лесничеств, участковых лесничеств, лесных кварталов, лесотаксационных выделов или частей лесотаксационных выделов (чертеж лесного участка)	1л.

Изм. № подл.	Подп. и дата	Взам. инв. №					«Временный водовод»	Лист
						5		
Изм.	Кол.уч.	Лист	№ док.	Подпись	Дата			



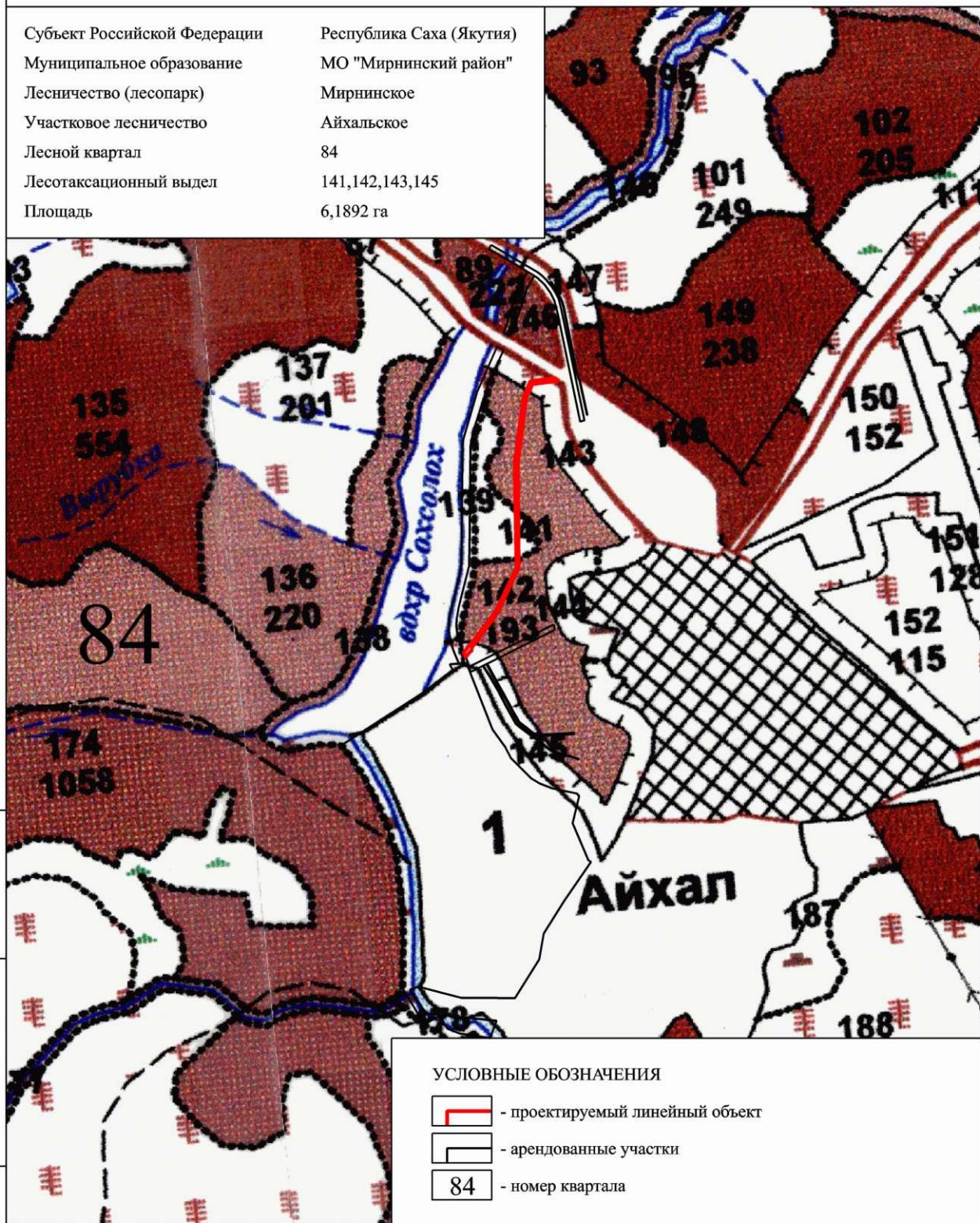
ПРОЕКТ ПЛАНИРОВКИ С ПРОЕКТОМ МЕЖЕВАНИЯ ТЕРРИТОРИИ,  
ПРЕДНАЗНАЧЕННОЙ ДЛЯ РАЗМЕЩЕНИЯ ЛИНЕЙНОГО ОБЪЕКТА

"Временный водовод"




ЧЕРТЕЖ ЛЕСНОГО УЧАСТКА

М 1:50000

Субъект Российской Федерации	Республика Саха (Якутия)
Муниципальное образование	МО "Мирнинский район"
Лесничество (лесопарк)	Мирнинское
Участковое лесничество	Айхальское
Лесной квартал	84
Лесотаксационный выдел	141,142,143,145
Площадь	6,1892 га



УСЛОВНЫЕ ОБОЗНАЧЕНИЯ

-  - проектируемый линейный объект
-  - арендованные участки
-  - номер квартала

Изм.	Кол.уч.	Лист	№ док.	Подпись	Дата

6691-ППМТ

Лист

1