

Общество с ограниченной ответственностью

**ЗЕМКАДАСТРПРОЕКТ**

**Общество с ограниченной ответственностью  
«Земкадастрпроект»**

РФ, Республика Саха (Якутия), Мирнинский район, г. Мирный,  
ул. Ойунского, д.7, оф.1, тел./факс (411-36) 4-47-02, e-mail: mirgis@mail.ru

**ПРОЕКТ ПЛАНИРОВКИ С ПРОЕКТОМ МЕЖЕВАНИЯ  
ТЕРРИТОРИИ, ПРЕДНАЗНАЧЕННОЙ ДЛЯ РАЗМЕЩЕНИЯ  
ЛИНЕЙНОГО ОБЪЕКТА**

**«Временный водовод»**

**Том 6. Проект межевания территории. Графическая часть.**

**Основная часть**

**6691-ППМТ**

**РС (Я), г. Мирный, 2021г.**

**Общество с ограниченной ответственностью  
«Земкадастрпроект»**

РФ, Республика Саха (Якутия), Мирнинский район, г. Мирный,  
ул. Ойунского, д.7, оф.1, тел./факс (411-36) 4-47-02, e-mail: mirgis@mail.ru

**ПРОЕКТ ПЛАНИРОВКИ С ПРОЕКТОМ МЕЖЕВАНИЯ  
ТЕРРИТОРИИ, ПРЕДНАЗНАЧЕННОЙ ДЛЯ РАЗМЕЩЕНИЯ  
ЛИНЕЙНОГО ОБЪЕКТА**

Экз. № 1

**«Временный водовод»**

**Том 6. Проект межевания территории. Графическая часть.**

**Основная часть**

**6691-ППМТ**

Директор



О.В. Емышев

Главный инженер проекта

В.Н. Амелин

РС (Я), г. Мирный, 2021г.

## РЕГИСТРАЦИОННАЯ КАРТОЧКА ПРОЕКТА

1.	Адрес строительства	Дальневосточный Федеральный округ, Республика Саха (Якутия), Мирнинский район, муниципальное образование «Посёлок Айхал»
2.	Наименование объекта	«Временный водовод»
3.	Приказ (распоряжение) органа государственной власти и (или) органа местного самоуправления о подготовке документации по планировке территории	Постановление Администрации муниципального образования «Посёлок Айхал» Мирнинского района Республики Саха (Якутия) № 260 от 30.06.2021г. «О подготовке проекта межевания территории, предназначенной для размещения линейного объекта АК «АЛРОСА» (ПАО)»
4.	Заказчик	АК «АЛРОСА» (ПАО) Айхальский ГОК
5.	Проектная организация	ООО «Земкадастрпроект»
6.	Стадия	Проектная документация
7.	Вид строительства	Новое строительство
8.	Общая площадь земельных участков под размещение объекта	46,2106га
9.	Адрес и телефон заказчика	678190, Республика Саха (Якутия), Мирнинский район, п. Айхал, ул. Корнилова, 3, тел. 8 (411-36) 66-666, доб. 78-703
10.	Адрес и телефон проектной организации	678174, Республика Саха (Якутия), Мирнинский район, г. Мирный, ул. Ойунского, д.7. оф.1, тел. 8 (411-36) 4-47-02

Инва. № подл.	Подп. и дата	Взам. инв. №							«Временный водовод»	Лист
									«Временный водовод»	2
			Изм.	Кол.уч.	Лист	№ док.	Подпись	Дата		

## СПИСОК ИСПОЛНИТЕЛЕЙ

Главный инженер проекта

В.Н. Амелин

Заместитель главного инженера  
по камеральному производству

Н.Г. Имixelова

Заместитель начальника отдела  
землеустроительного проектирования

Е.А. Сафонов

Заместитель начальника отдела  
лесного проектирования

А.В. Карташова

Ведущий специалист

В.С. Беломытцев

Инов. № подл.	Подп. и дата	Взам. инв. №							«Временный водовод»	Лист
										3
			Изм.	Кол.уч.	Лист	№ док.	Подпись	Дата		

## СОСТАВ ДОКУМЕНТАЦИИ ПО ПЛАНИРОВКЕ ТЕРРИТОРИИ

Номер тома	Наименование	Примечание
1	Проект планировки территории. Основная часть. Графическая часть.	
2	Проект планировки территории. Основная часть. Положение о размещении линейных объектов.	
3	Проект планировки территории. Материалы по обоснованию. Графическая часть.	
4	Проект планировки территории. Материалы по обоснованию. Пояснительная записка.	
5	Проект межевания территории. Основная часть. Текстовая часть.	
<b>6</b>	<b>Проект межевания территории. Основная часть. Графическая часть.</b>	
7	Проект межевания территории. Материалы по обоснованию. Графическая часть.	

Взам. инв. №	
Подп. и дата	
Инв. № подл.	

						«Временный водовод»	Лист
							4
Изм.	Кол.уч.	Лист	№ док.	Подпись	Дата		

## СОДЕРЖАНИЕ

### Том 6. Проект межевания территории. Основная часть. Графическая часть.

№	Наименование чертежа	Стр.
1.	Ведомость площадей образуемых, изменяемых и существующих земельных участков	6
2.	Ведомость координат характерных точек границ проектируемых земельных участков	8
3.	Чертеж межевания территории (схема расположения листов)	1л.
4.	Чертеж межевания территории	23л.

Инва. № подл.	Подп. и дата	Взам. инв. №							Лист
			«Временный водовод»						5
			Изм.	Кол.уч.	Лист	№ док.	Подпись	Дата	

**Ведомость площадей образуемых, изменяемых и существующих земельных участков**

Номер ЗУ	Количество контуров ЗУ	Номер кадастрового квартала / кадастровый номер исходного / существующего ЗУ	Площадь образуемого ЗУ, кв.м.	Категория земель исходного / образуемого / существующего ЗУ	Разрешенное использование образуемого ЗУ	Разрешенное использование исходного / существующего ЗУ	Адрес (местоположение) образуемого ЗУ	Вид права / правообладатель исходного / существующего ЗУ	Вид кадастровых работ
ЗУ:1	1	14:16:020101:28	32 127	Земли промышленности	---	Земельные участки промышленных предприятий	---	Собственность. АК «АЛРОСА» (ПАО).	Не предусмотрены
ЗУ:2	4	14:16:020101	61 640	Земли лесного фонда	Строительство, реконструкция, эксплуатация линейных объектов (7.5 трубопроводный транспорт)	---	Республика Саха (Якутия), Мирнинский район, Мирнинское лесничество, Айхальское участковое лесничество, эксплуатационные леса, квартал № 84, выделы № 141, 142, 143, 145	Собственность. Российская Федерация.	Образование земельного участка из земель, находящихся в государственной или муниципальной собственности
ЗУ:3	1	14:16:020101:3754	3 230	Земли лесного фонда	---	7.2 автомобильный транспорт	---	Собственность. Российская Федерация. Аренда АК «АЛРОСА» (ПАО).	Не предусмотрены. Аренда по 26.09.2068г. по д.а. лесного участка № 896 от 17.09.2019г.
ЗУ:4	1	14:16:020101:3344	280	Земли промышленности	7.5 трубопроводный транспорт	Земельные участки для разработки полезных ископаемых	Республика Саха (Якутия), Мирнинский район	---	Образование части земельного участка
ЗУ:5	1	14:16:020101:3460	252	Земли лесного фонда	Строительство, реконструкция, эксплуатация линейных объектов (7.5 трубопроводный транспорт)	Для выполнения работ по геологическому изучению недр, для разработки месторождений полезных ископаемых	Республика Саха (Якутия), Мирнинский район, Мирнинское лесничество, Айхальское участковое лесничество, эксплуатационные леса, квартал № 84, выдел № 145	Собственность. Российская Федерация.	Образование части земельного участка
ЗУ:6	3	14:16:020101	11 454	Земли промышленности	7.5 трубопроводный транспорт	---	Республика Саха (Якутия), Мирнинский район	---	Образование земельного участка из земель, находящихся в государственной или муниципальной собственности
ЗУ:7	1	14:16:020101:2836	3 405	Земли промышленности	---	Земельные участки под объекты промышленных предприятий	---	Собственность. АК «АЛРОСА» (ПАО).	Не предусмотрены
ЗУ:8	1	14:16:020101:2790 (ЕЗ 14:16:000000:62)	180	Земли лесного фонда	---	Выполнение работ по геологическому изучению недр, разработка месторождений полезных ископаемых	---	Собственность. Российская Федерация. Аренда АК «АЛРОСА» (ПАО).	Не предусмотрены. Аренда по 31.12.2030г. по д.а. лесного участка № 101 от 04.12.2007г.
ЗУ:9	1	14:16:000000	106 020	Земли населённых пунктов	7.5 трубопроводный транспорт	---	Республика Саха (Якутия), Мирнинский район, п. Айхал	---	Образование земельного участка из земель, находящихся в государственной или муниципальной собственности
ЗУ:10	2	14:16:000000:88 (ЕЗ)	40	Земли населённых пунктов	7.5 трубопроводный транспорт	Земельные участки для разработки полезных ископаемых...	Республика Саха (Якутия), Мирнинский район	---	Образование части земельного участка

Индв.№ подл.	Подп. и дата	Взам. инв. №

Изм.	Кол.уч.	Лист	№ док.	Подп.	Дата

«Временный водовод»

Номер ЗУ	Количество контуров ЗУ	Номер кадастрового квартала / кадастровый номер исходного / существующего ЗУ	Площадь образуемого ЗУ, кв.м.	Категория земель исходного / образуемого / существующего ЗУ	Разрешенное использование образуемого ЗУ	Разрешенное использование исходного / существующего ЗУ	Адрес (местоположение) образуемого ЗУ	Вид права / правообладатель исходного / существующего ЗУ	Вид кадастровых работ
ЗУ:11	1	14:16:020401:14	5 039	Земли населённых пунктов	---	Земельные участки для разработки полезных ископаемых...	---	Аренда АК «АЛРОСА» (ПАО).	Не предусмотрены. Аренда по 18.10.2026г. по д.а. №08а/07 от 08.06.2007г.
ЗУ:12	1	14:16:020101:3529	67 060	Земли лесного фонда	---		---	Собственность. Российская Федерация. Аренда АК «АЛРОСА» (ПАО).	
ЗУ:13	1	14:16:020101:2731	137 996	Земли промышленности	---	Под объекты транспорта	---	Аренда АК «АЛРОСА» (ПАО).	Не предусмотрены. Аренда по 31.12.2068г. по д.а. №17а/20 от 23.01.2020г.
ЗУ:14	1	14:16:020101:21	33 383	Земли лесного фонда	---	Для разработки полезных ископаемых	---	Собственность. Российская Федерация. Аренда АК «АЛРОСА» (ПАО).	
<b>ИТОГО:</b>			<b>462 106</b>						

Индв.№ подл.	
Подп. и дата	
Взам. инв. №	

Изм.	Колуч.	Лист	№ док.	Подп.	Дата

«Временный водовод»



**Ведомость координат характерных точек границ проектируемых земельных участков**

Таблица 1 – ведомость координат характерных точек границ проектируемых земельных участков в системе координат СК 42 14:16.

№	X (м)	Y (м)	№	X (м)	Y (м)	№	X (м)	Y (м)
3У:1			7	7317718.18	521079.55	2	7319035.29	521880.61
1	7316706.83	520663.06	8	7318601.79	521065.57	3	7319235.70	521635.38
2	7316720.36	520657.29	9	7319148.25	521139.70	4	7319244.68	521627.25
3	7316792.50	520628.01	10	7319285.75	521195.98	5	7319210.76	521634.72
4	7316869.22	520600.70	11	7319315.77	521397.67	1	7319027.02	521855.97
5	7316905.62	520587.73	12	7319293.74	521434.60	3У:7		
6	7316908.33	520629.67	13	7319263.02	521214.39	1	7319228.70	521596.96
7	7316886.79	520637.72	14	7319142.35	521160.99	2	7319292.91	521583.52
8	7316807.55	520667.27	15	7318778.13	521114.61	3	7319336.39	521536.41
9	7316736.51	520696.10	16	7318777.38	521112.37	4	7319222.42	521559.91
10	7316723.32	520701.72	17	7318770.53	521113.63	1	7319228.70	521596.96
11	7316646.18	520734.61	18	7318601.90	521092.15	3У:8		
12	7316545.31	520772.91	1	7317715.22	521098.62	1	7319252.15	521620.46
13	7316509.32	520786.57	3У:3			2	7319244.69	521627.24
14	7316368.69	520848.57	1	7316932.51	520587.82	3	7319210.77	521634.71
15	7316333.93	520868.87	2	7316921.58	520587.78	4	7319215.99	521628.42
16	7316302.29	520900.83	3	7316906.06	520594.35	1	7319252.15	521620.46
17	7316270.10	520921.17	4	7316908.34	520629.67	3У:9		
18	7316219.58	520912.52	5	7316924.20	520627.97	1	7318870.76	521984.16
19	7316200.73	520885.88	6	7316958.90	520652.54	2	7318202.61	522719.41
20	7316235.03	520861.60	7	7316999.32	520635.54	3	7318116.27	522797.29
21	7316243.83	520874.04	8	7316943.46	520593.33	4	7318067.42	522861.67
22	7316261.29	520877.01	1	7316932.51	520587.82	5	7317949.47	522989.42
23	7316275.79	520867.85	3У:4			6	7317956.15	522994.33
24	7316307.94	520835.37	1	7317039.32	520665.75	7	7317954.06	522996.46
25	7316349.54	520811.07	2	7317049.41	520665.21	8	7317950.82	523000.07
26	7316493.38	520747.66	3	7317005.79	520701.06	9	7317952.49	523001.20
27	7316530.39	520733.61	4	7317010.74	520689.24	10	7317955.52	522997.84
28	7316630.47	520695.61	1	7317039.32	520665.75	11	7317957.79	522995.54
1	7316706.83	520663.06	3У:5			12	7318006.78	523031.52
3У:2 (1)			1	7317069.06	520694.58	13	7318017.25	523024.95
1	7316921.57	520587.78	2	7317049.98	520709.18	14	7318024.78	523029.94
2	7316906.06	520594.35	3	7317040.80	520703.63	15	7318031.28	523034.19
3	7316905.63	520587.73	4	7317061.83	520687.54	16	7318031.29	523034.55
1	7316921.57	520587.78	1	7317069.06	520694.58	17	7318031.83	523034.56
3У:2 (2)			3У:6 (1)			18	7318078.26	523064.94
1	7317039.31	520665.75	1	7319293.74	521434.60	19	7318123.01	523096.29
2	7317010.74	520689.23	2	7319315.77	521397.67	20	7318198.05	523153.00
3	7316958.91	520652.54	3	7319334.88	521526.10	21	7318330.57	523243.24
4	7316999.33	520635.54	4	7319331.24	521530.69	22	7318524.57	523380.12
1	7317039.31	520665.75	5	7319336.11	521534.57	23	7318656.55	523473.17
3У:2 (3)			6	7319336.38	521536.41	24	7319022.14	523724.82
1	7317061.83	520687.53	7	7319277.20	521548.61	25	7319203.27	523848.60
2	7317049.42	520665.21	8	7319306.03	521522.70	26	7319421.19	523994.76
3	7317005.80	520701.06	1	7319293.74	521434.60	27	7319590.05	524108.76
4	7317040.79	520703.63	3У:6 (2)			28	7319741.64	524212.42
1	7317061.83	520687.53	1	7319292.92	521583.52	29	7319841.58	524282.37
3У:2 (4)			2	7319228.71	521596.96	30	7319855.88	524324.94
1	7317715.22	521098.62	3	7319230.71	521610.70	31	7319748.77	524255.13
2	7317346.95	520929.33	4	7319216.00	521628.41	32	7319600.43	524156.40
3	7317152.99	520787.22	5	7319252.16	521620.45	33	7319475.75	524070.06
4	7317049.99	520709.18	1	7319292.92	521583.52	34	7319276.88	523934.76
5	7317069.07	520694.58	3У:6 (3)			35	7319077.55	523799.55
6	7317344.44	520903.50	1	7319027.02	521855.97	36	7319032.89	523764.64

Изм. № подл. Подп. и дата. Взам. инв. №

Изм. Кол.уч. Лист № док. Подпись Дата

«Временный водовод»

№	X (м)	Y (м)
37	7318882.60	523667.05
38	7318683.80	523528.20
39	7318484.72	523392.26
40	7318315.74	523272.55
41	7318280.74	523261.65
42	7318199.72	523210.63
43	7318209.74	523191.64
44	7318204.19	523187.81
45	7318191.45	523178.64
46	7318185.16	523174.68
47	7318112.02	523128.48
48	7317950.13	523017.89
49	7317941.96	523027.09
50	7317934.79	523020.72
51	7317942.96	523011.76
52	7317941.30	523010.61
53	7317933.29	523019.39
54	7317912.23	523000.69
55	7317934.53	522973.56
56	7318052.47	522850.60
57	7318100.63	522781.70
58	7318188.49	522703.08
59	7318233.02	522653.46
60	7318593.32	522259.35
61	7318861.56	521966.43
62	7318984.04	521907.69
63	7319027.00	521855.97
64	7319035.27	521880.60
65	7318992.94	521932.40
1	7318870.76	521984.16
66	7318179.81	522735.66
67	7318179.26	522733.73
68	7318177.33	522734.28
69	7318177.89	522736.20
66	7318179.81	522735.66
3У:10 (1)		
1	7317954.06	522996.46
2	7317956.16	522994.33
3	7317957.79	522995.53
4	7317955.52	522997.84
5	7317952.49	523001.20
6	7317950.82	523000.07
1	7317954.06	522996.46
3У:10 (2)		
1	7317933.29	523019.40
2	7317941.30	523010.61
3	7317942.96	523011.76
4	7317934.79	523020.71
1	7317933.29	523019.40
3У:11		
1	7318185.16	523174.68
2	7318191.45	523178.64
3	7318204.19	523187.81
4	7318209.74	523191.64
5	7318199.71	523210.64

№	X (м)	Y (м)
6	7317941.96	523027.10
7	7317950.13	523017.89
8	7318112.02	523128.48
1	7318185.16	523174.68
3У:12		
1	7320589.03	525007.29
2	7320404.52	524801.85
3	7320309.93	524701.89
4	7320222.51	524614.47
5	7320122.20	524526.46
6	7319970.54	524404.81
7	7319855.89	524324.96
8	7319841.59	524282.39
9	7319986.58	524383.37
10	7320139.41	524505.95
11	7320240.82	524594.92
12	7320329.12	524683.22
13	7320424.20	524783.71
14	7320608.88	524989.34
15	7320753.21	525147.94
16	7320931.53	525347.83
17	7321097.42	525534.97
18	7321296.97	525759.58
19	7321439.14	525923.34
20	7321574.60	526081.29
21	7321582.27	526131.07
22	7321548.98	526096.99
23	7321529.06	526067.71
24	7321418.88	525940.83
25	7321276.86	525777.25
26	7321077.40	525552.74
27	7320911.52	525365.61
28	7320733.33	525165.86
1	7320589.03	525007.29
3У:13		
1	7321827.03	526976.42
2	7321923.61	527270.42
3	7322136.87	527996.94
4	7322406.95	528937.59
5	7322487.44	529229.52
6	7322594.32	529560.92
7	7322636.06	529658.46
8	7322718.60	529794.76
9	7322776.91	529884.23
10	7322846.65	529984.09
11	7323491.36	530711.32
12	7323474.59	530731.69
13	7323140.63	530359.08
14	7322822.76	529999.86
15	7322750.46	529897.38
16	7322695.58	529808.86
17	7322612.04	529670.80
18	7322569.01	529570.40
19	7322461.60	529237.36
20	7322389.77	528972.89

№	X (м)	Y (м)
21	7322110.93	528004.43
22	7321918.16	527347.07
23	7321801.25	526984.45
24	7321752.31	526821.58
25	7321689.83	526591.95
26	7321551.20	526120.92
27	7321548.98	526096.99
28	7321582.27	526131.07
29	7321715.81	526584.59
30	7321778.27	526814.15
1	7321827.03	526976.42
3У:14		
1	7323824.16	531126.68
2	7323787.74	531084.54
3	7323715.73	531003.40
4	7323646.93	530927.93
5	7323583.34	530855.86
6	7323572.19	530842.56
7	7323488.96	530748.02
8	7323474.59	530731.69
9	7323491.36	530711.32
10	7323587.92	530820.69
11	7323600.51	530835.04
12	7323665.47	530906.09
13	7323776.52	531033.27
14	7323821.07	531081.99
15	7323842.84	531104.77
16	7323872.78	531141.18
17	7323915.37	531197.42
18	7323955.87	531250.99
19	7324010.17	531301.24
20	7324037.28	531351.77
21	7324054.74	531426.11
22	7324066.66	531508.66
23	7324092.59	531528.03
24	7324164.23	531745.72
25	7324139.17	531753.97
26	7324070.13	531544.20
27	7324042.11	531523.25
28	7324028.80	531431.05
29	7324015.79	531375.66
30	7324016.42	531375.48
31	7324015.45	531374.21
32	7324012.39	531361.19
33	7323989.01	531317.61
34	7323971.21	531301.13
35	7323967.63	531296.79
36	7323967.00	531297.28
37	7323936.23	531268.77
38	7323894.32	531213.33
39	7323878.31	531192.17
40	7323879.66	531190.28
1	7323824.16	531126.68

Ив. № подл.	Взам. инв. №
	Подп. и дата

Изм.	Кол.уч.	Лист	№ док.	Подпись	Дата
------	---------	------	--------	---------	------

«Временный водовод»

Лист

9

Таблица 2 – ведомость координат характерных точек границ проектируемых земельных участков в системе координат МСК 14:16 Айхал.

№	X (м)	Y (м)
3У:9		
1	7305874.25	3401538.13
2	7305200.84	3402268.57
3	7305113.95	3402345.83
4	7305064.64	3402409.85
5	7304945.77	3402536.76
6	7304952.42	3402541.71
7	7304950.31	3402543.83
8	7304947.05	3402547.41
9	7304948.71	3402548.56
10	7304951.76	3402545.22
11	7304954.05	3402542.93
12	7305002.78	3402579.27
13	7305013.30	3402572.77
14	7305020.79	3402577.81
15	7305027.26	3402582.11
16	7305027.26	3402582.48
17	7305027.81	3402582.48
18	7305074.02	3402613.20
19	7305118.54	3402644.87
20	7305193.17	3402702.11
21	7305325.04	3402793.30
22	7305518.06	3402931.57
23	7305649.36	3403025.56
24	7306013.14	3403279.83
25	7306193.38	3403404.91
26	7306410.24	3403552.63
27	7306578.28	3403667.83
28	7306729.12	3403772.58
29	7306828.56	3403843.24
30	7306842.55	3403885.92
31	7306735.95	3403815.34

№	X (м)	Y (м)
32	7306588.32	3403715.55
33	7306464.26	3403628.32
34	7306266.37	3403491.59
35	7306068.01	3403354.96
36	7306023.60	3403319.73
37	7305874.02	3403221.06
38	7305676.22	3403080.79
39	7305478.12	3402943.42
40	7305310.00	3402822.51
41	7305275.08	3402811.35
42	7305194.43	3402759.75
43	7305204.59	3402740.84
44	7305199.06	3402736.97
45	7305186.39	3402727.71
46	7305180.13	3402723.70
47	7305107.32	3402676.98
48	7304946.23	3402565.23
49	7304937.99	3402574.37
50	7304930.87	3402567.95
51	7304939.10	3402559.05
52	7304937.45	3402557.89
53	7304929.38	3402566.61
54	7304908.45	3402547.76
55	7304930.95	3402520.79
56	7305049.77	3402398.68
57	7305098.42	3402330.12
58	7305186.84	3402252.14
59	7305231.73	3402202.84
60	7305594.84	3401811.32
61	7305865.18	3401520.33
62	7305988.08	3401462.47
63	7306031.41	3401411.06

№	X (м)	Y (м)
64	7306039.50	3401435.75
65	7305996.80	3401487.25
1	7305874.25	3401538.13
66	7305177.93	3402284.65
67	7305177.39	3402282.72
68	7305175.46	3402283.26
69	7305176.00	3402285.18
66	7305177.93	3402284.65
3У:10 (1)		
1	7304948.71	3402548.56
2	7304947.05	3402547.41
3	7304950.31	3402543.83
4	7304952.43	3402541.71
5	7304954.05	3402542.92
6	7304951.76	3402545.22
1	7304948.71	3402548.56
3У:10 (2)		
1	7304929.38	3402566.62
2	7304937.45	3402557.89
3	7304939.10	3402559.05
4	7304930.87	3402567.94
1	7304929.38	3402566.62
3У:11		
1	7305180.13	3402723.70
2	7305186.39	3402727.71
3	7305199.06	3402736.97
4	7305204.59	3402740.84
5	7305194.42	3402759.76
6	7304937.99	3402574.38
7	7304946.23	3402565.23
8	7305107.32	3402676.98
1	7305180.13	3402723.70

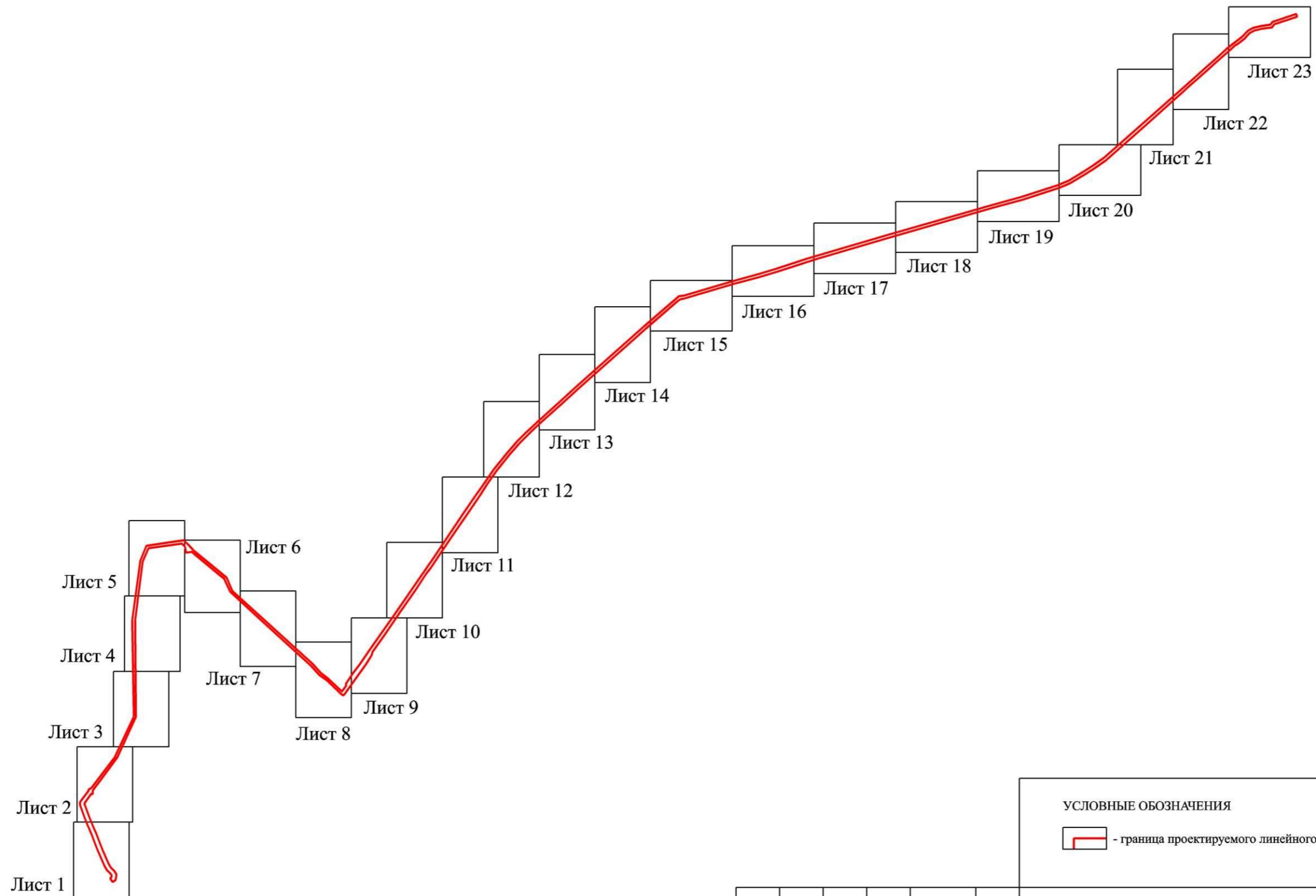
Инва. № подл.	Подп. и дата	Взам. инв. №					Лист
			«Временный водовод»				
			Изм.	Кол.уч.	Лист	№ док.	

ПРОЕКТ ПЛАНИРОВКИ С ПРОЕКТОМ МЕЖЕВАНИЯ ТЕРРИТОРИИ, ПРЕДНАЗНАЧЕННОЙ ДЛЯ РАЗМЕЩЕНИЯ ЛИНЕЙНОГО ОБЪЕКТА

"Временный водовод"

ЧЕРТЁЖ МЕЖЕВАНИЯ ТЕРРИТОРИИ

СХЕМА РАСПОЛОЖЕНИЯ ЛИСТОВ



Инов. № подл.	Взамен инов. №
Подпись и дата	

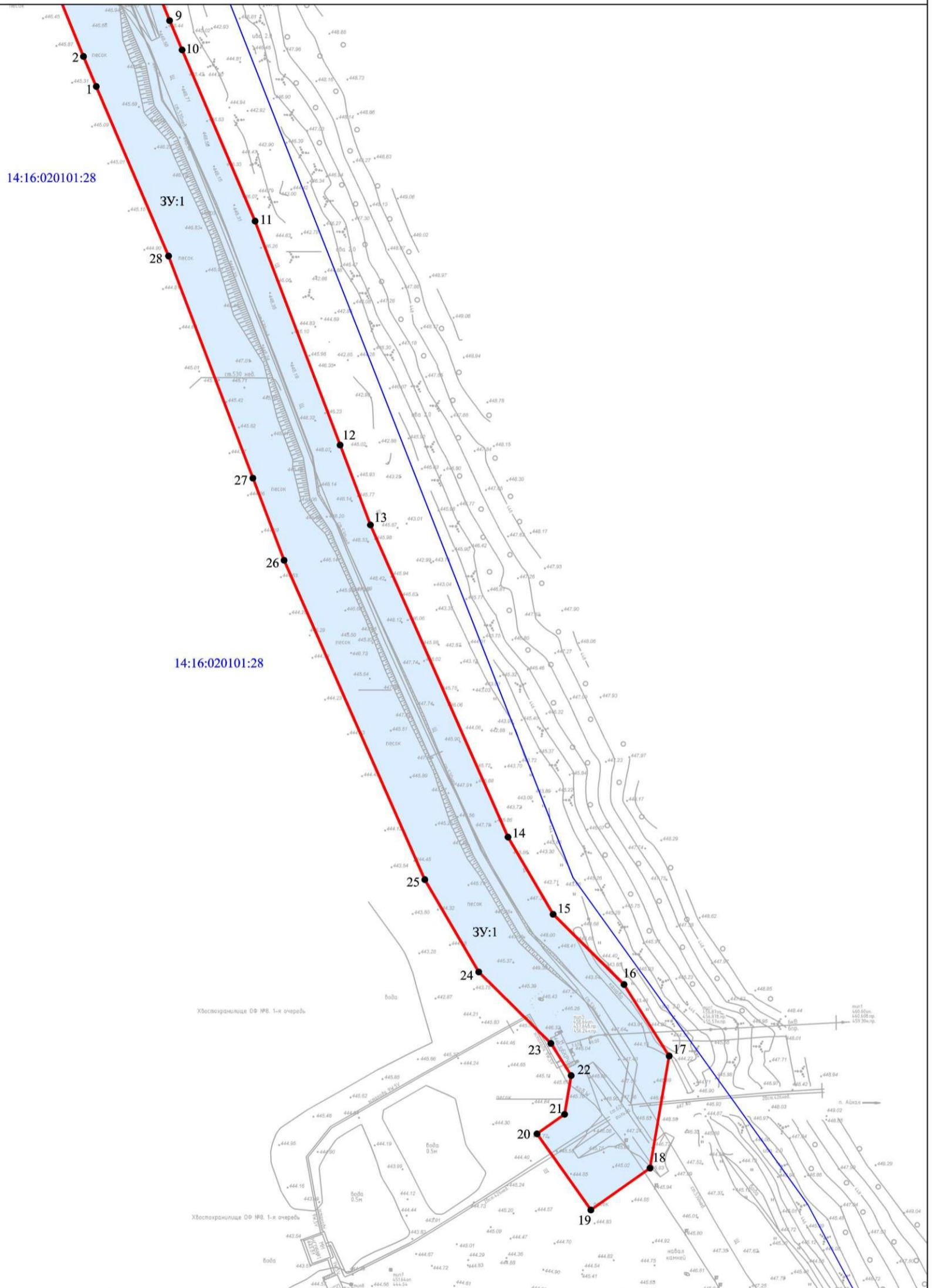
УСЛОВНЫЕ ОБОЗНАЧЕНИЯ					
[Red line symbol] - граница проектируемого линейного объекта					
Изм.	Кол.уч.	Лист	№ док.	Подпись	Дата
6691-ППМТ					Лист
					1

ПРОЕКТ ПЛАНИРОВКИ С ПРОЕКТОМ МЕЖЕВАНИЯ ТЕРРИТОРИИ,  
ПРЕДНАЗНАЧЕННОЙ ДЛЯ РАЗМЕЩЕНИЯ ЛИНЕЙНОГО ОБЪЕКТА

"Временный водовод"

ЧЕРТЁЖ МЕЖЕВАНИЯ ТЕРРИТОРИИ

М 1:2000



УСЛОВНЫЕ ОБОЗНАЧЕНИЯ:

- граница проектируемого земельного участка
- граница земельного участка согласно сведениям ЕГРН
- черта населенного пункта
- граница арендованного земельного участка
- граница земель лесного фонда
- граница земель промышленности
- граница земель населенных пунктов
- 3У:1 - условный номер проектируемого земельного участка
- 1• - характерная точка границы земельного участка

Взамен инв. №	
Подпись и дата	
Инв. № подл.	

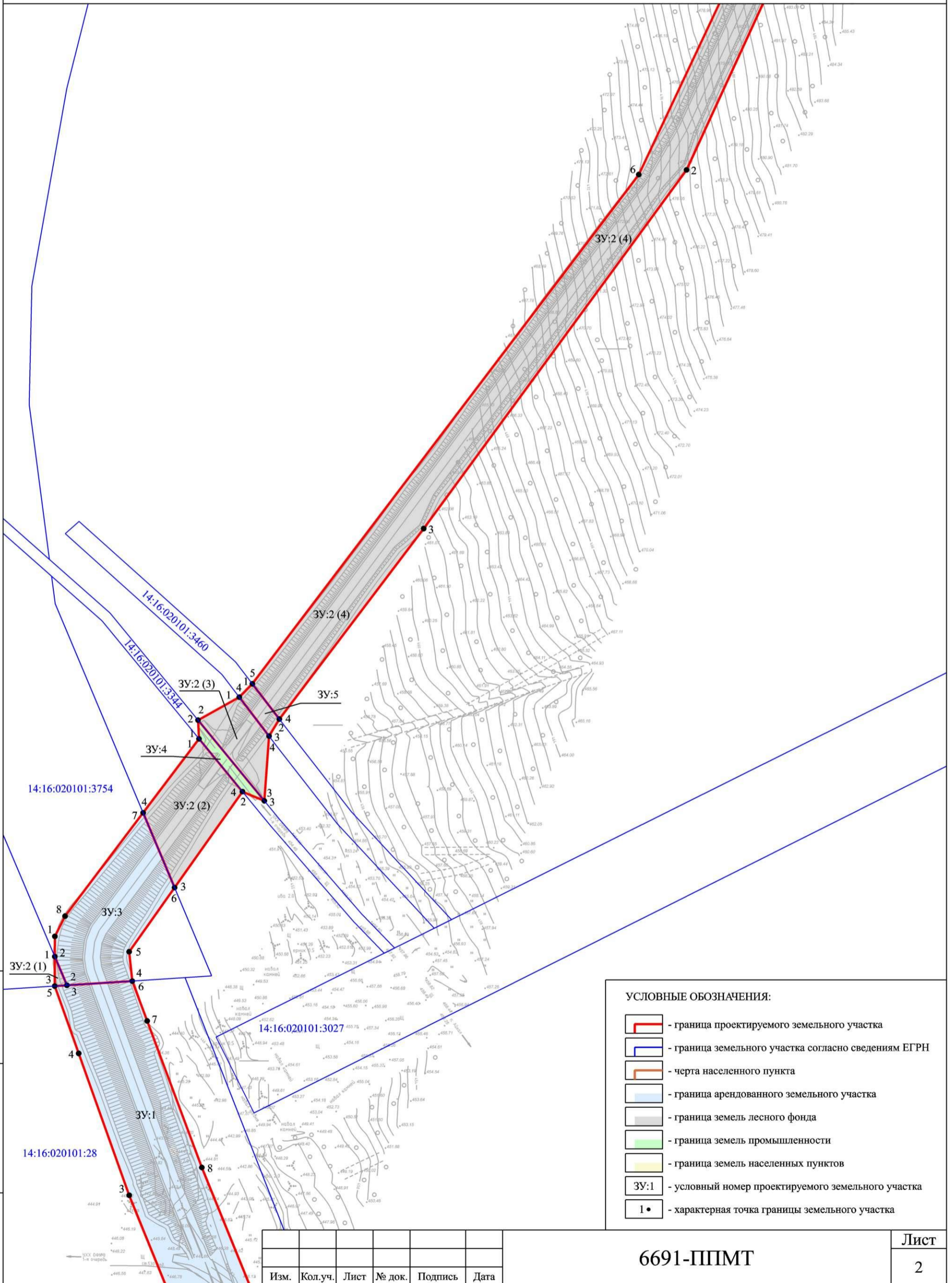
	<b>6691-ППМТ</b>	Лист			
		1			
Изм.	Кол.уч.	Лист	№ док.	Подпись	Дата

ПРОЕКТ ПЛАНИРОВКИ С ПРОЕКТОМ МЕЖЕВАНИЯ ТЕРРИТОРИИ,  
ПРЕДНАЗНАЧЕННОЙ ДЛЯ РАЗМЕЩЕНИЯ ЛИНЕЙНОГО ОБЪЕКТА

"Временный водовод"

ЧЕРТЁЖ МЕЖЕВАНИЯ ТЕРРИТОРИИ

М 1:2000



Взамен инв. №	
Подпись и дата	
Инв. № подл.	

- УСЛОВНЫЕ ОБОЗНАЧЕНИЯ:**
- граница проектируемого земельного участка
  - граница земельного участка согласно сведениям ЕГРН
  - черта населенного пункта
  - граница арендованного земельного участка
  - граница земель лесного фонда
  - граница земель промышленности
  - граница земель населенных пунктов
  - ЗУ:1** - условный номер проектируемого земельного участка
  - 1•** - характерная точка границы земельного участка

Изм.	Кол.уч.	Лист	№ док.	Подпись	Дата

6691-ППМТ

Лист  
2

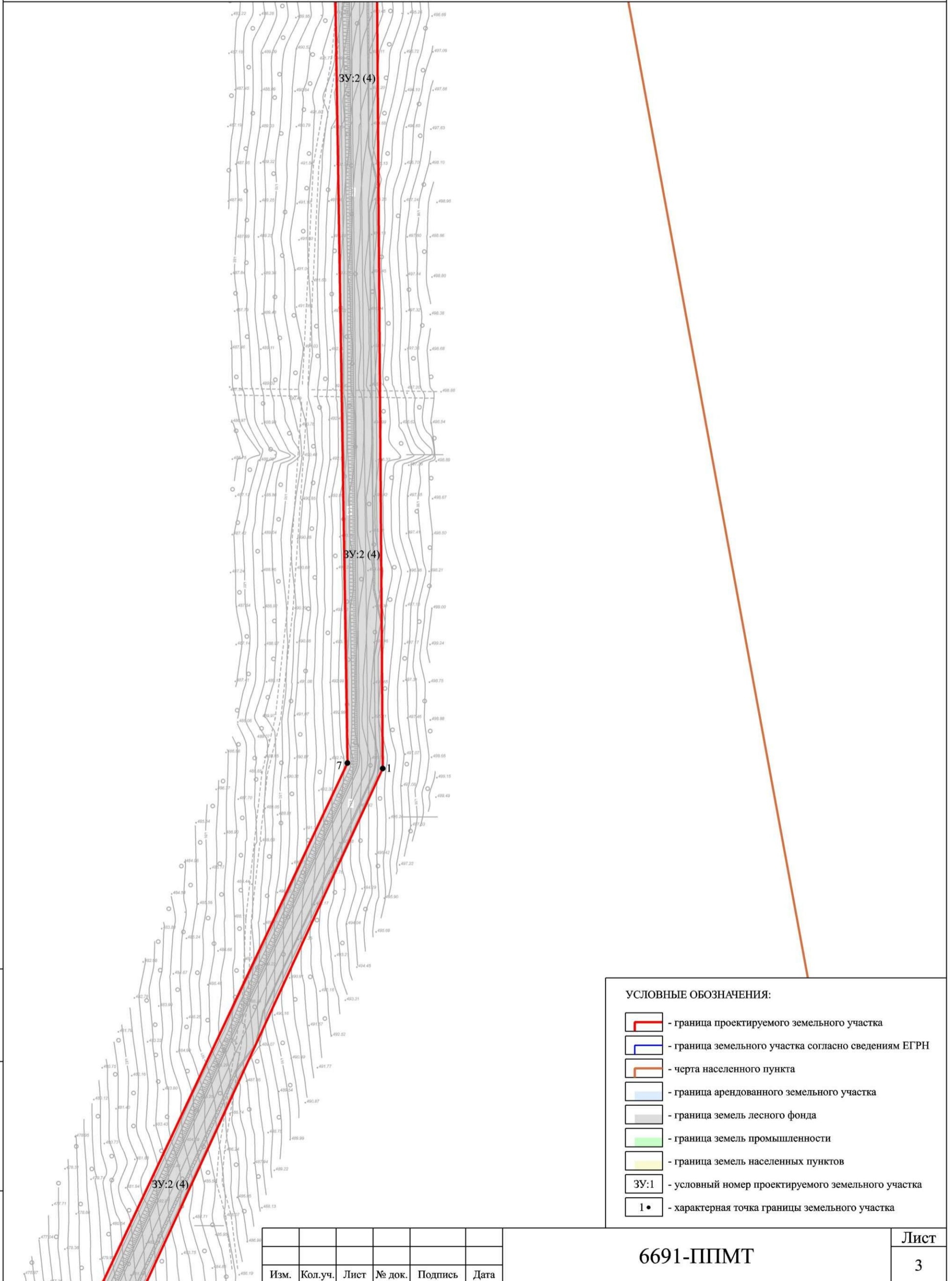
Формат А3

ПРОЕКТ ПЛАНИРОВКИ С ПРОЕКТОМ МЕЖЕВАНИЯ ТЕРРИТОРИИ,  
ПРЕДНАЗНАЧЕННОЙ ДЛЯ РАЗМЕЩЕНИЯ ЛИНЕЙНОГО ОБЪЕКТА

"Временный водовод"

ЧЕРТЁЖ МЕЖЕВАНИЯ ТЕРРИТОРИИ

М 1:2000



Изн. № подл.	Подпись и дата	Взамен инв. №

6691-ППМТ

Лист

3

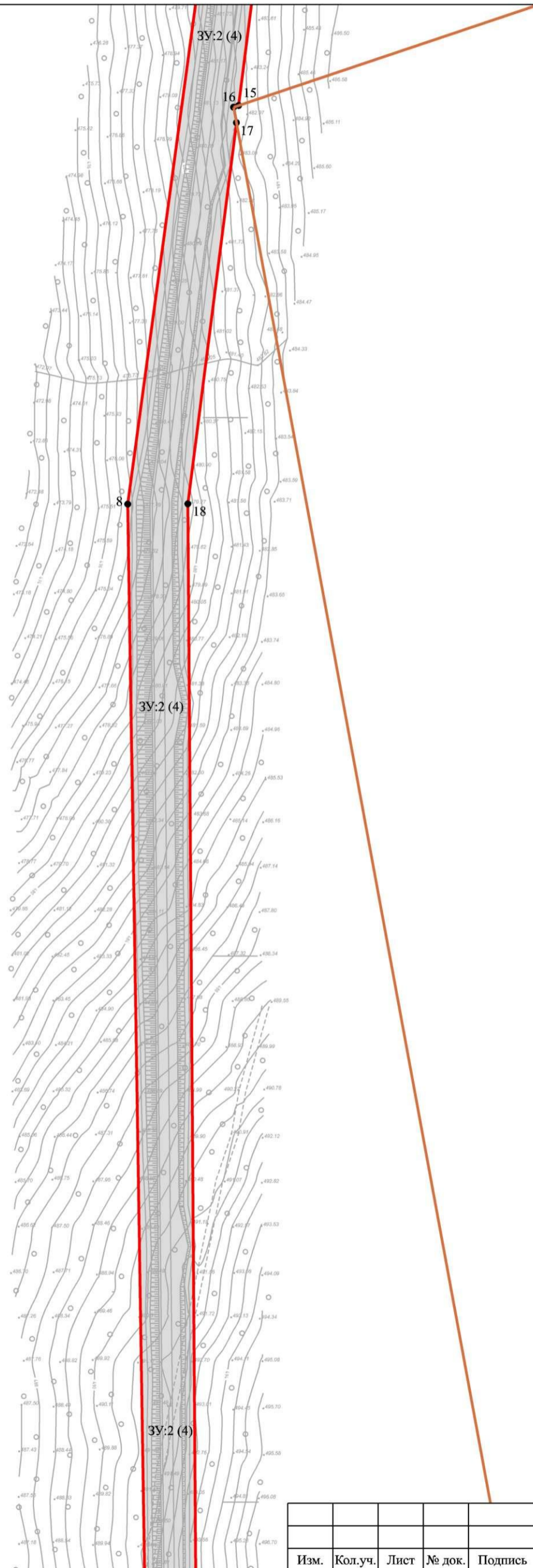
Формат А3

ПРОЕКТ ПЛАНИРОВКИ С ПРОЕКТОМ МЕЖЕВАНИЯ ТЕРРИТОРИИ,  
ПРЕДНАЗНАЧЕННОЙ ДЛЯ РАЗМЕЩЕНИЯ ЛИНЕЙНОГО ОБЪЕКТА










"Временный водовод"

ЧЕРТЁЖ МЕЖЕВАНИЯ ТЕРРИТОРИИ

М 1:2000



УСЛОВНЫЕ ОБОЗНАЧЕНИЯ:

-  - граница проектируемого земельного участка
-  - граница земельного участка согласно сведениям ЕГРН
-  - черта населенного пункта
-  - граница арендованного земельного участка
-  - граница земель лесного фонда
-  - граница земель промышленности
-  - граница земель населенных пунктов
-  - условный номер проектируемого земельного участка
-  - характерная точка границы земельного участка

Взамен инв. №		
Подпись и дата		
Инв. № подл.		

Изм.	Кол.уч.	Лист	№ док.	Подпись	Дата

6691-ППМТ

Лист

4

Формат А3

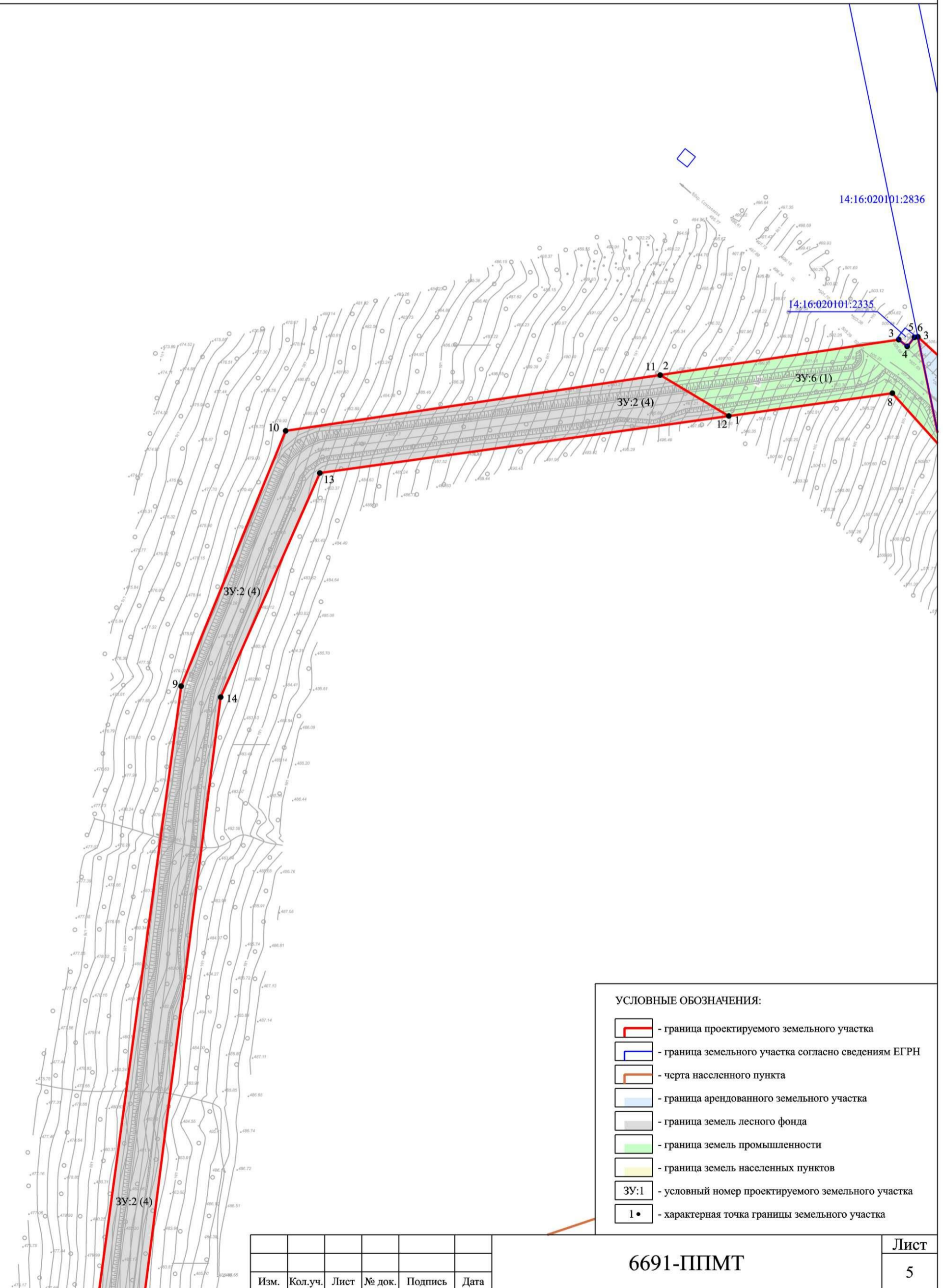


ПРОЕКТ ПЛАНИРОВКИ С ПРОЕКТОМ МЕЖЕВАНИЯ ТЕРРИТОРИИ,  
ПРЕДНАЗНАЧЕННОЙ ДЛЯ РАЗМЕЩЕНИЯ ЛИНЕЙНОГО ОБЪЕКТА

"Временный водовод"

ЧЕРТЁЖ МЕЖЕВАНИЯ ТЕРРИТОРИИ

М 1:2000



Изн. № подл.	Подпись и дата	Взамен инв. №

6691-ППМТ

Лист  
5

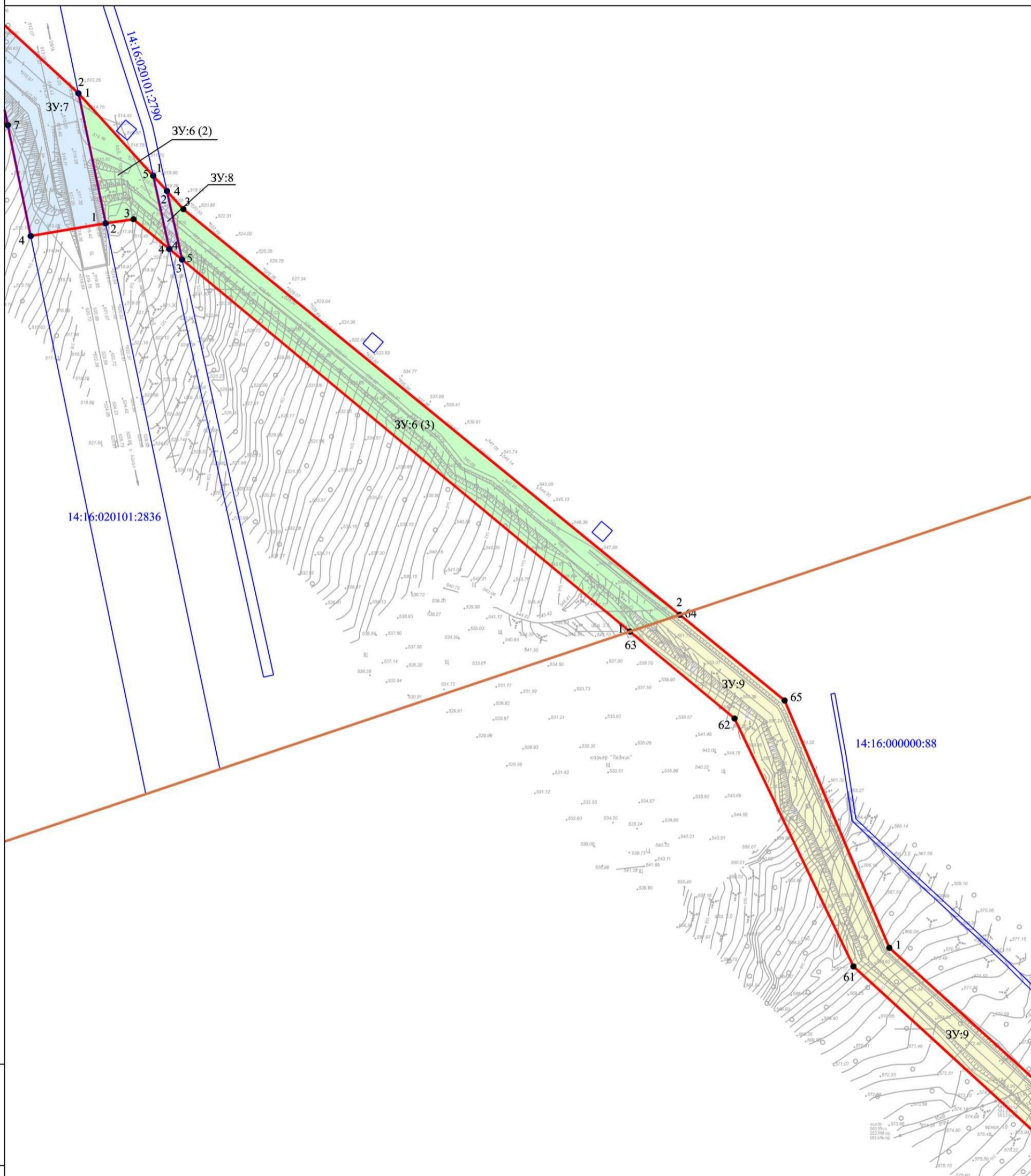
Формат А3

ПРОЕКТ ПЛАНИРОВКИ С ПРОЕКТОМ МЕЖЕВАНИЯ ТЕРРИТОРИИ,  
ПРЕДНАЗНАЧЕННОЙ ДЛЯ РАЗМЕЩЕНИЯ ЛИНЕЙНОГО ОБЪЕКТА

"Временный водовод"

ЧЕРТЁЖ МЕЖЕВАНИЯ ТЕРРИТОРИИ

М 1:2000



УСЛОВНЫЕ ОБОЗНАЧЕНИЯ:

- граница проектируемого земельного участка
- граница земельного участка согласно сведениям ЕГРН
- черта населенного пункта
- граница арендованного земельного участка
- граница земель лесного фонда
- граница земель промышленности
- граница земель населенных пунктов
- ЗУ:1 - условный номер проектируемого земельного участка
- 1• - характерная точка границы земельного участка

Взамен инв. №	
Подпись и дата	
Инв. № подл.	

Изм.	Кол.уч.	Лист	№ док.	Подпись	Дата				

6691-ППМТ


Лист
6

ПРОЕКТ ПЛАНИРОВКИ С ПРОЕКТОМ МЕЖЕВАНИЯ ТЕРРИТОРИИ,  
ПРЕДНАЗНАЧЕННОЙ ДЛЯ РАЗМЕЩЕНИЯ ЛИНЕЙНОГО ОБЪЕКТА

"Временный водовод"

ЧЕРТЁЖ МЕЖЕВАНИЯ ТЕРРИТОРИИ

М 1:2000



Изн. № подл.	Подпись и дата	Взамен инв. №

УСЛОВНЫЕ ОБОЗНАЧЕНИЯ:	
	- граница проектируемого земельного участка
	- граница земельного участка согласно сведениям ЕГРН
	- черта населенного пункта
	- граница арендованного земельного участка
	- граница земель лесного фонда
	- граница земель промышленности
	- граница земель населенных пунктов
	- условный номер проектируемого земельного участка
	- характерная точка границы земельного участка

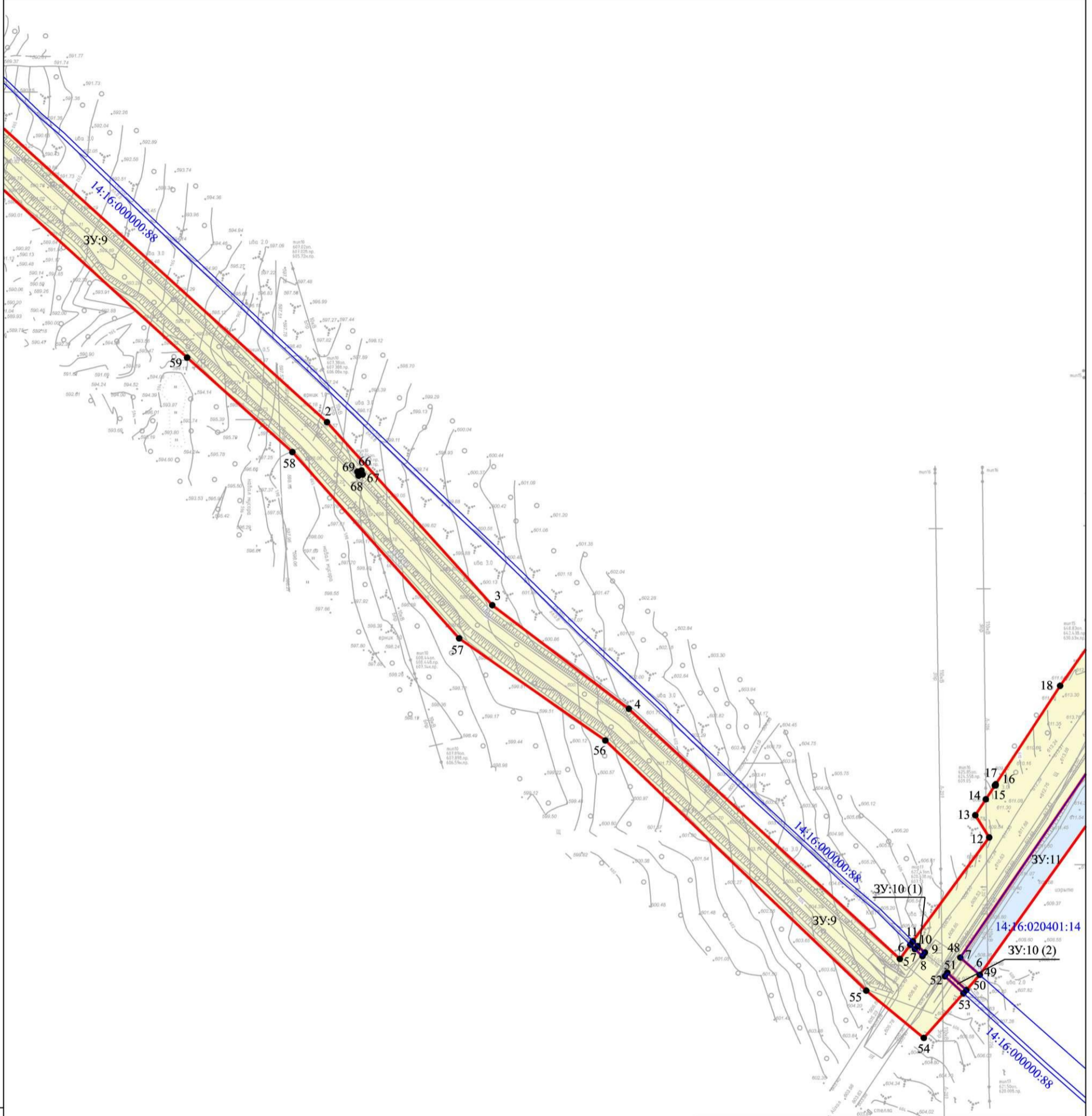
Изм.	Кол.уч.	Лист	№ док.	Подпись	Дата	6691-ППМТ	Лист
							7

ПРОЕКТ ПЛАНИРОВКИ С ПРОЕКТОМ МЕЖЕВАНИЯ ТЕРРИТОРИИ,  
ПРЕДНАЗНАЧЕННОЙ ДЛЯ РАЗМЕЩЕНИЯ ЛИНЕЙНОГО ОБЪЕКТА

"Временный водовод"

ЧЕРТЁЖ МЕЖЕВАНИЯ ТЕРРИТОРИИ

М 1:2000



УСЛОВНЫЕ ОБОЗНАЧЕНИЯ:

- граница проектируемого земельного участка
- граница земельного участка согласно сведениям ЕГРН
- черта населенного пункта
- граница арендованного земельного участка
- граница земель лесного фонда
- граница земель промышленности
- граница земель населенных пунктов
- ЗУ:1 - условный номер проектируемого земельного участка
- 1• - характерная точка границы земельного участка

Взамен инв. №		
Подпись и дата		
Инв. № подл.		

Изм.	Кол.уч.	Лист	№ док.	Подпись	Дата

6691-ППМТ

Лист

8

Формат А3

ПРОЕКТ ПЛАНИРОВКИ С ПРОЕКТОМ МЕЖЕВАНИЯ ТЕРРИТОРИИ,  
ПРЕДНАЗНАЧЕННОЙ ДЛЯ РАЗМЕЩЕНИЯ ЛИНЕЙНОГО ОБЪЕКТА










"Временный водовод"

ЧЕРТЁЖ МЕЖЕВАНИЯ ТЕРРИТОРИИ

М 1:2000



УСЛОВНЫЕ ОБОЗНАЧЕНИЯ:

-  - граница проектируемого земельного участка
-  - граница земельного участка согласно сведениям ЕГРН
-  - черта населенного пункта
-  - граница арендованного земельного участка
-  - граница земель лесного фонда
-  - граница земель промышленности
-  - граница земель населенных пунктов
-  - условный номер проектируемого земельного участка
-  - характерная точка границы земельного участка

Взамен инв. №  
Подпись и дата  
Инв. № подл.

14:16:020401:14

Изм.	Кол.уч.	Лист	№ док.	Подпись	Дата

6691-ППМТ

Лист

9

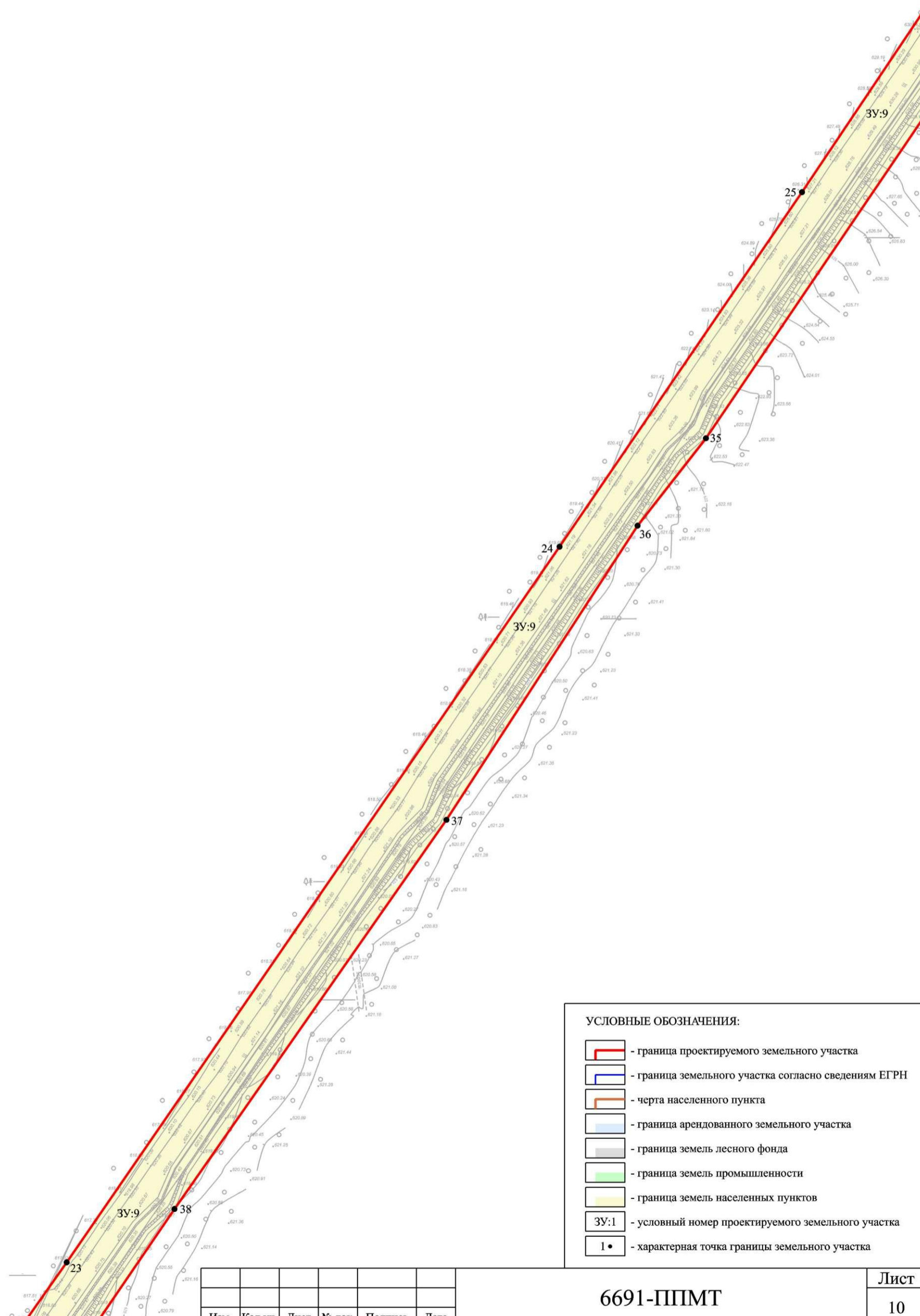
Формат А3

ПРОЕКТ ПЛАНИРОВКИ С ПРОЕКТОМ МЕЖЕВАНИЯ ТЕРРИТОРИИ,  
ПРЕДНАЗНАЧЕННОЙ ДЛЯ РАЗМЕЩЕНИЯ ЛИНЕЙНОГО ОБЪЕКТА

"Временный водовод"

ЧЕРТЁЖ МЕЖЕВАНИЯ ТЕРРИТОРИИ

М 1:2000



УСЛОВНЫЕ ОБОЗНАЧЕНИЯ:

- граница проектируемого земельного участка
- граница земельного участка согласно сведениям ЕГРН
- черта населенного пункта
- граница арендованного земельного участка
- граница земель лесного фонда
- граница земель промышленности
- граница земель населенных пунктов
- ЗУ:1 - условный номер проектируемого земельного участка
- 1• - характерная точка границы земельного участка

Взамен инв. №		
Подпись и дата		
Инв. № подл.		

Изм.	Кол.уч.	Лист	№ док.	Подпись	Дата		

6691-ППМТ

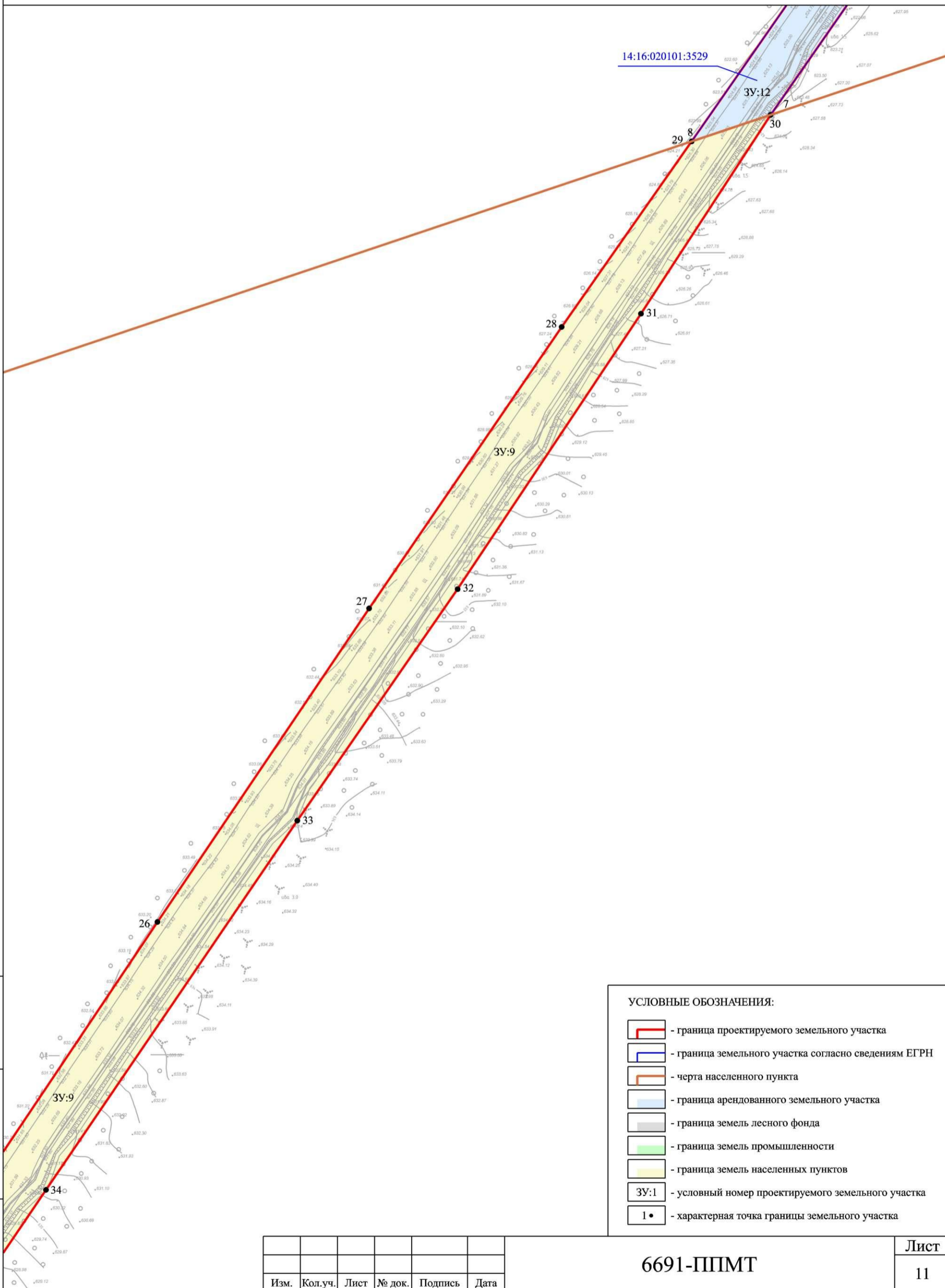
Лист  
10

ПРОЕКТ ПЛАНИРОВКИ С ПРОЕКТОМ МЕЖЕВАНИЯ ТЕРРИТОРИИ,  
ПРЕДНАЗНАЧЕННОЙ ДЛЯ РАЗМЕЩЕНИЯ ЛИНЕЙНОГО ОБЪЕКТА

"Временный водовод"

ЧЕРТЁЖ МЕЖЕВАНИЯ ТЕРРИТОРИИ

М 1:2000



Изн. № подл.	Подпись и дата	Взамен инв. №
--------------	----------------	---------------

6691-ППМТ

Лист

11


Формат А3

ПРОЕКТ ПЛАНИРОВКИ С ПРОЕКТОМ МЕЖЕВАНИЯ ТЕРРИТОРИИ,  
ПРЕДНАЗНАЧЕННОЙ ДЛЯ РАЗМЕЩЕНИЯ ЛИНЕЙНОГО ОБЪЕКТА

"Временный водовод"

ЧЕРТЁЖ МЕЖЕВАНИЯ ТЕРРИТОРИИ

М 1:2000



УСЛОВНЫЕ ОБОЗНАЧЕНИЯ:

- граница проектируемого земельного участка
- граница земельного участка согласно сведениям ЕГРН
- черта населенного пункта
- граница арендованного земельного участка
- граница земель лесного фонда
- граница земель промышленности
- граница земель населенных пунктов
- ЗУ:1 - условный номер проектируемого земельного участка
- 1• - характерная точка границы земельного участка

Взамен инв. №	
Подпись и дата	
Инв. № подл.	

14:16:020101:3529

Изм.	Кол.уч.	Лист	№ док.	Подпись	Дата

6691-ППМТ

Лист  
12

Формат А3

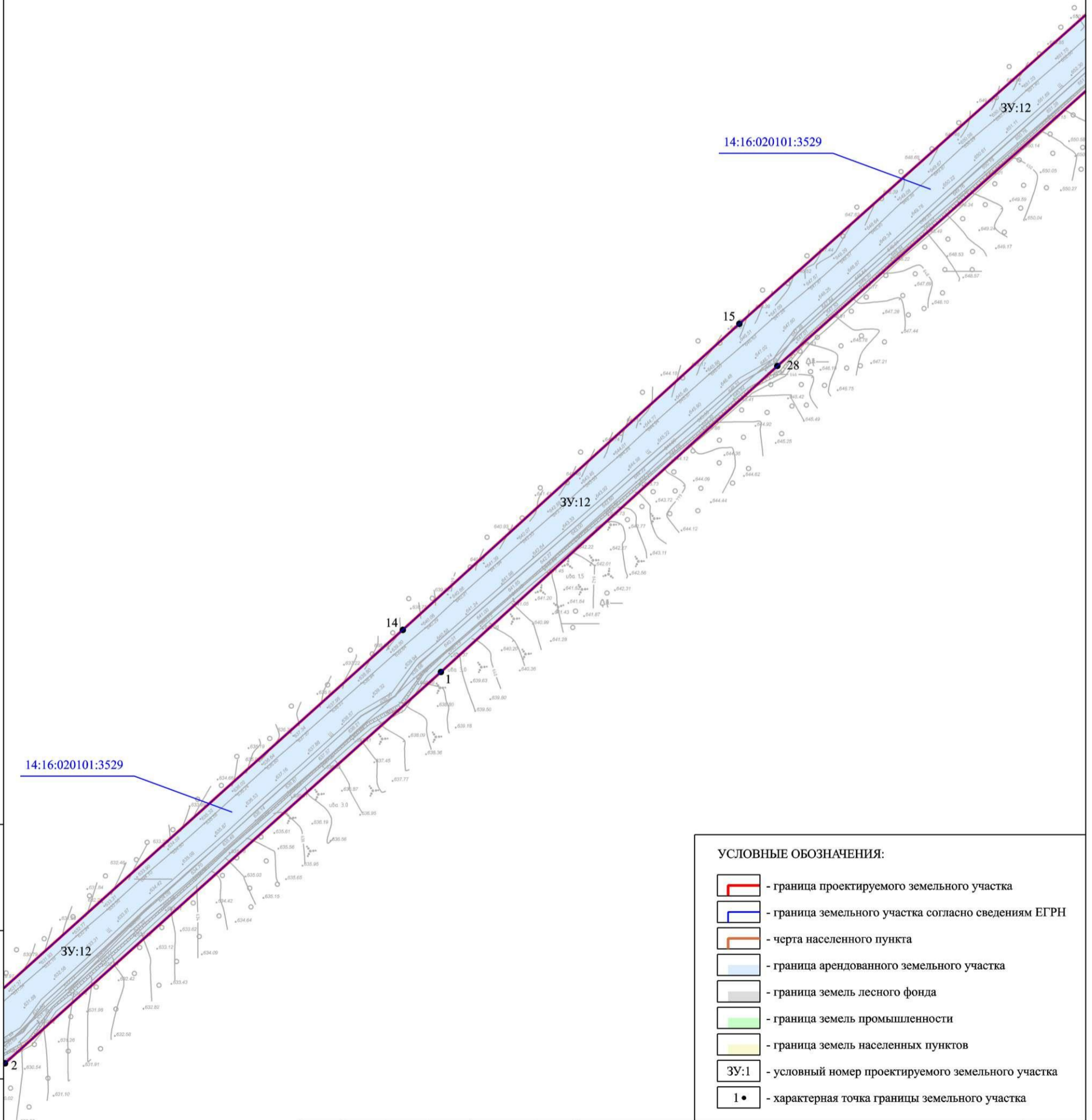


ПРОЕКТ ПЛАНИРОВКИ С ПРОЕКТОМ МЕЖЕВАНИЯ ТЕРРИТОРИИ,  
ПРЕДНАЗНАЧЕННОЙ ДЛЯ РАЗМЕЩЕНИЯ ЛИНЕЙНОГО ОБЪЕКТА

"Временный водовод"

ЧЕРТЁЖ МЕЖЕВАНИЯ ТЕРРИТОРИИ

М 1:2000



Взамен инв. №
Подпись и дата
Инв. № подл.

УСЛОВНЫЕ ОБОЗНАЧЕНИЯ:

- граница проектируемого земельного участка
- граница земельного участка согласно сведениям ЕГРН
- черта населенного пункта
- граница арендованного земельного участка
- граница земель лесного фонда
- граница земель промышленности
- граница земель населенных пунктов
- ЗУ:1 - условный номер проектируемого земельного участка
- 1• - характерная точка границы земельного участка

Изм.	Кол.уч.	Лист	№ док.	Подпись	Дата

6691-ППМТ

Лист

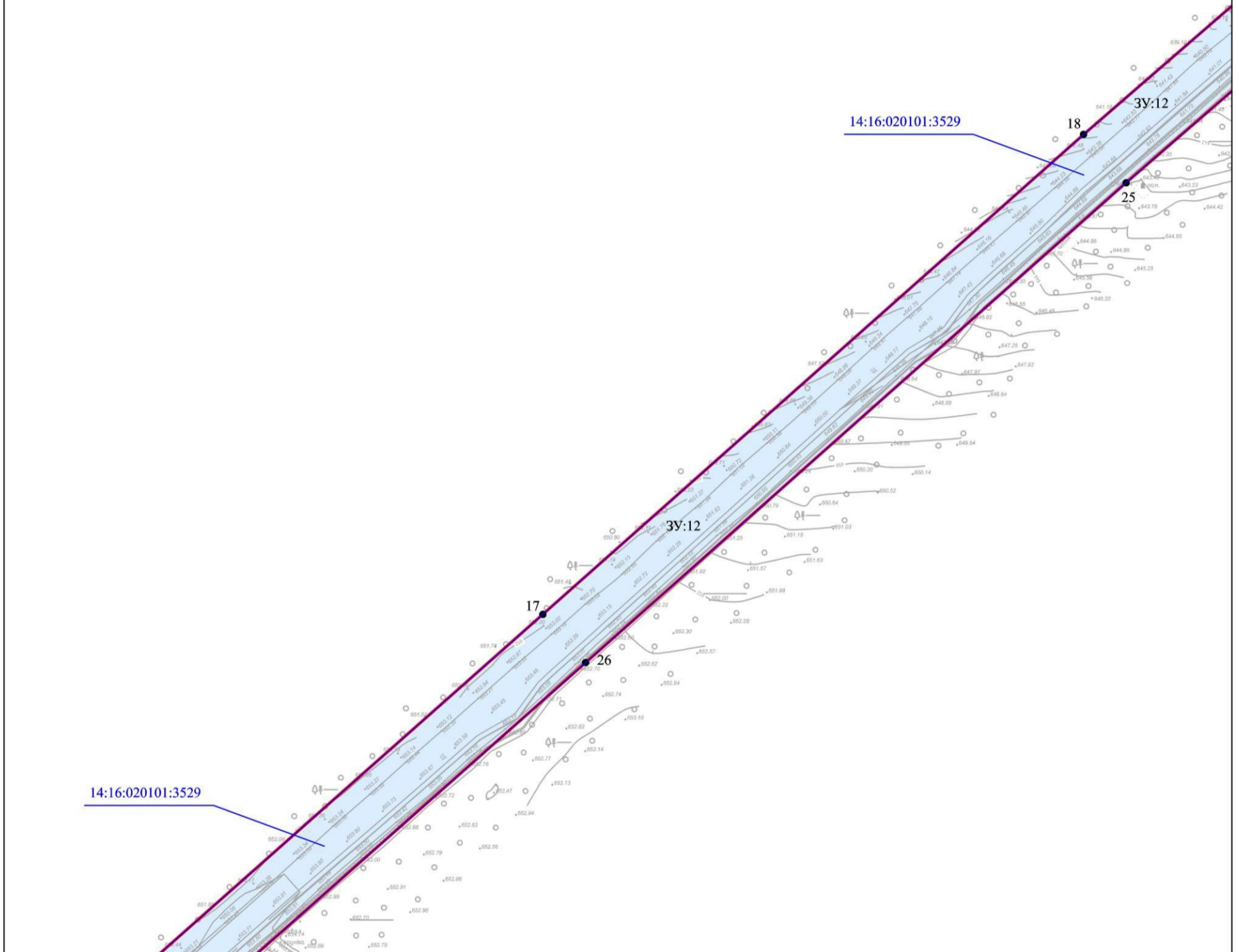
13

ПРОЕКТ ПЛАНИРОВКИ С ПРОЕКТОМ МЕЖЕВАНИЯ ТЕРРИТОРИИ,  
ПРЕДНАЗНАЧЕННОЙ ДЛЯ РАЗМЕЩЕНИЯ ЛИНЕЙНОГО ОБЪЕКТА










"Временный водовод"

ЧЕРТЁЖ МЕЖЕВАНИЯ ТЕРРИТОРИИ

М 1:2000



УСЛОВНЫЕ ОБОЗНАЧЕНИЯ:

-  - граница проектируемого земельного участка
-  - граница земельного участка согласно сведениям ЕГРН
-  - черта населенного пункта
-  - граница арендованного земельного участка
-  - граница земель лесного фонда
-  - граница земель промышленности
-  - граница земель населенных пунктов
-  - условный номер проектируемого земельного участка
-  - характерная точка границы земельного участка

Взамен инв. №	
Подпись и дата	
Инв. № подл.	

Изм.	Кол.уч.	Лист	№ док.	Подпись	Дата

6691-ППМТ

Лист

14

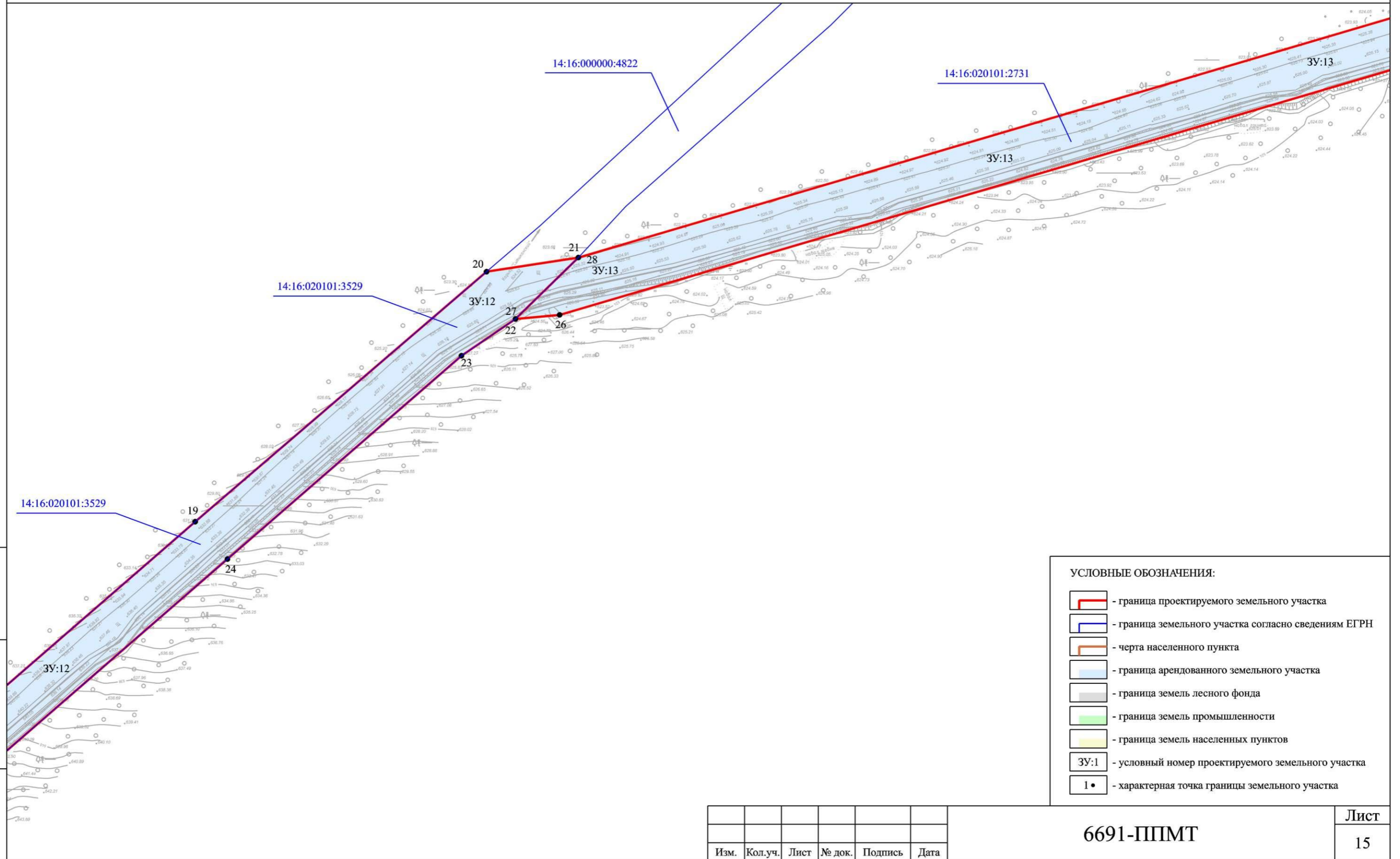
Формат А3

ПРОЕКТ ПЛАНИРОВКИ С ПРОЕКТОМ МЕЖЕВАНИЯ ТЕРРИТОРИИ, ПРЕДНАЗНАЧЕННОЙ ДЛЯ РАЗМЕЩЕНИЯ ЛИНЕЙНОГО ОБЪЕКТА

"Временный водовод"

ЧЕРТЁЖ МЕЖЕВАНИЯ ТЕРРИТОРИИ

М 1:2000



УСЛОВНЫЕ ОБОЗНАЧЕНИЯ:

	- граница проектируемого земельного участка
	- граница земельного участка согласно сведениям ЕГРН
	- черта населенного пункта
	- граница арендованного земельного участка
	- граница земель лесного фонда
	- граница земель промышленности
	- граница земель населенных пунктов
	- условный номер проектируемого земельного участка
	- характерная точка границы земельного участка

Взамен инв. №
Подпись и дата
Инв. № подл.

Изм.	Кол.уч.	Лист	№ док.	Подпись	Дата

6691-ППМТ

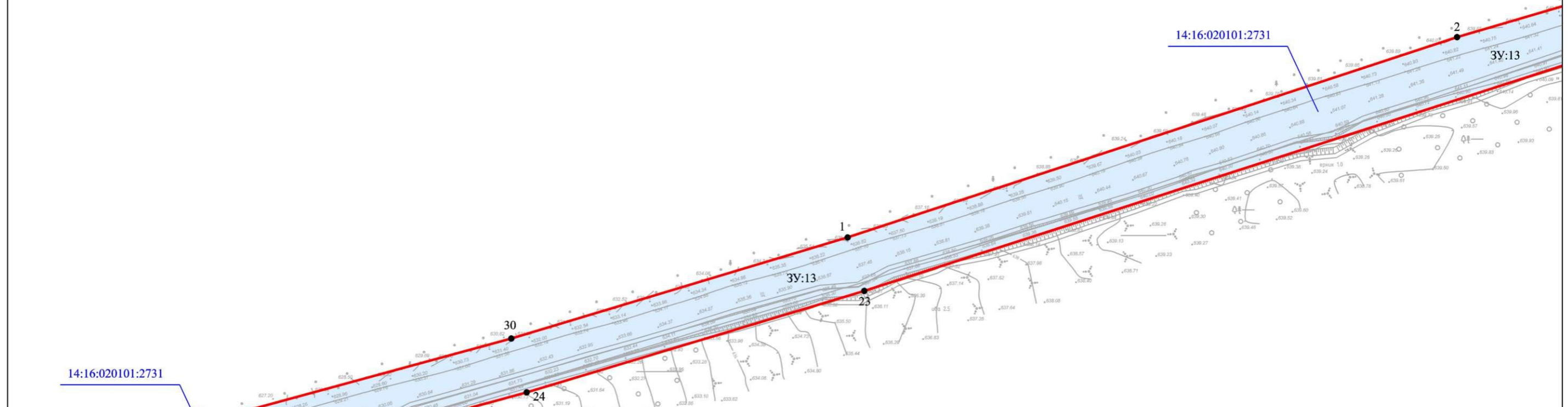
Лист
15

ПРОЕКТ ПЛАНИРОВКИ С ПРОЕКТОМ МЕЖЕВАНИЯ ТЕРРИТОРИИ, ПРЕДНАЗНАЧЕННОЙ ДЛЯ РАЗМЕЩЕНИЯ ЛИНЕЙНОГО ОБЪЕКТА

"Временный водовод"

ЧЕРТЁЖ МЕЖЕВАНИЯ ТЕРРИТОРИИ

М 1:2000



Взамен инв. №
Подпись и дата
Инв. № подл.

УСЛОВНЫЕ ОБОЗНАЧЕНИЯ:

	- граница проектируемого земельного участка
	- граница земельного участка согласно сведениям ЕГРН
	- черта населенного пункта
	- граница арендованного земельного участка
	- граница земель лесного фонда
	- граница земель промышленности
	- граница земель населенных пунктов
	- условный номер проектируемого земельного участка
	- характерная точка границы земельного участка

Изм.	Кол.уч.	Лист	№ док.	Подпись	Дата

6691-ППМТ

Лист
16

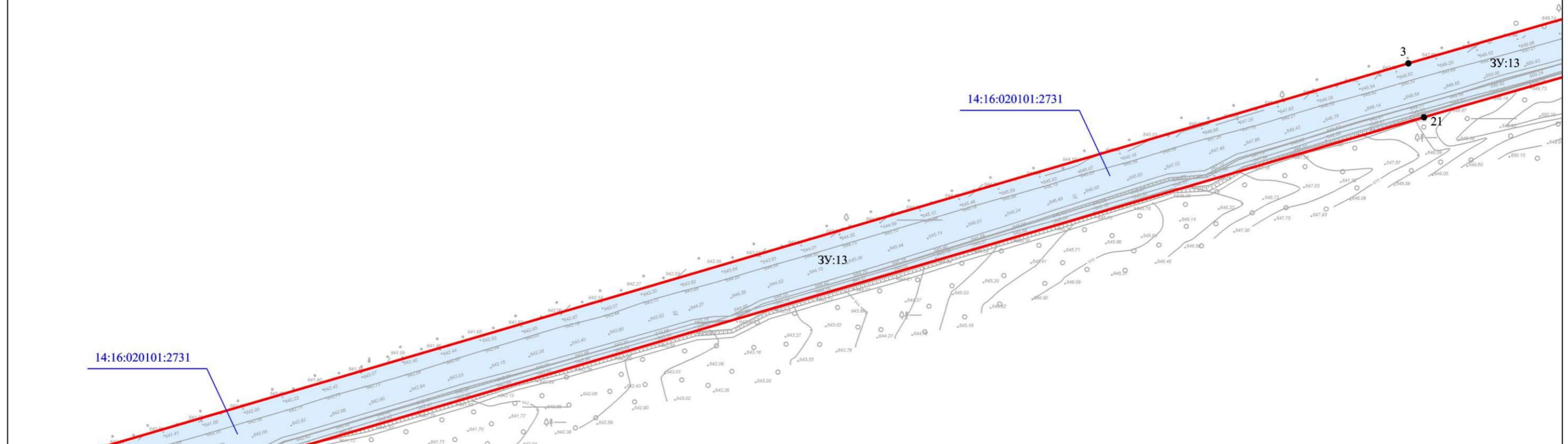
Формат А3

ПРОЕКТ ПЛАНИРОВКИ С ПРОЕКТОМ МЕЖЕВАНИЯ ТЕРРИТОРИИ, ПРЕДНАЗНАЧЕННОЙ ДЛЯ РАЗМЕЩЕНИЯ ЛИНЕЙНОГО ОБЪЕКТА

"Временный водовод"

ЧЕРТЁЖ МЕЖЕВАНИЯ ТЕРРИТОРИИ

М 1:2000



Взамен инв. №
Подпись и дата
Инв. № подл.

УСЛОВНЫЕ ОБОЗНАЧЕНИЯ:

	- граница проектируемого земельного участка
	- граница земельного участка согласно сведениям ЕГРН
	- черта населенного пункта
	- граница арендованного земельного участка
	- граница земель лесного фонда
	- граница земель промышленности
	- граница земель населенных пунктов
	- условный номер проектируемого земельного участка
	- характерная точка границы земельного участка

Изм.	Кол.уч.	Лист	№ док.	Подпись	Дата

6691-ППМТ

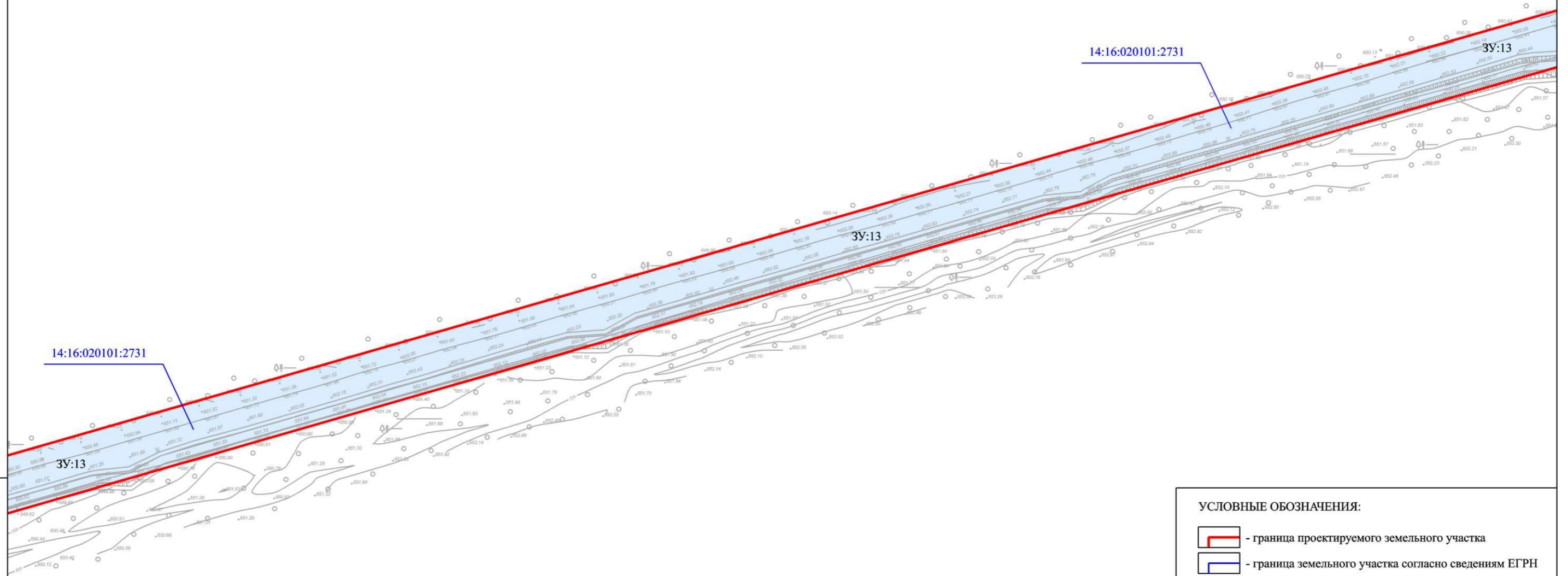
Лист
17

ПРОЕКТ ПЛАНИРОВКИ С ПРОЕКТОМ МЕЖЕВАНИЯ ТЕРРИТОРИИ, ПРЕДНАЗНАЧЕННОЙ ДЛЯ РАЗМЕЩЕНИЯ ЛИНЕЙНОГО ОБЪЕКТА










"Временный водовод"

ЧЕРТЁЖ МЕЖЕВАНИЯ ТЕРРИТОРИИ

М 1:2000



УСЛОВНЫЕ ОБОЗНАЧЕНИЯ:

-  - граница проектируемого земельного участка
-  - граница земельного участка согласно сведениям ЕГРН
-  - черта населенного пункта
-  - граница арендованного земельного участка
-  - граница земель лесного фонда
-  - граница земель промышленности
-  - граница земель населенных пунктов
-  - условный номер проектируемого земельного участка
-  - характерная точка границы земельного участка

Взамен инв. №
Подпись и дата
Инв. № подл.

Изм.	Кол.уч.	Лист	№ док.	Подпись	Дата

6691-ППМТ

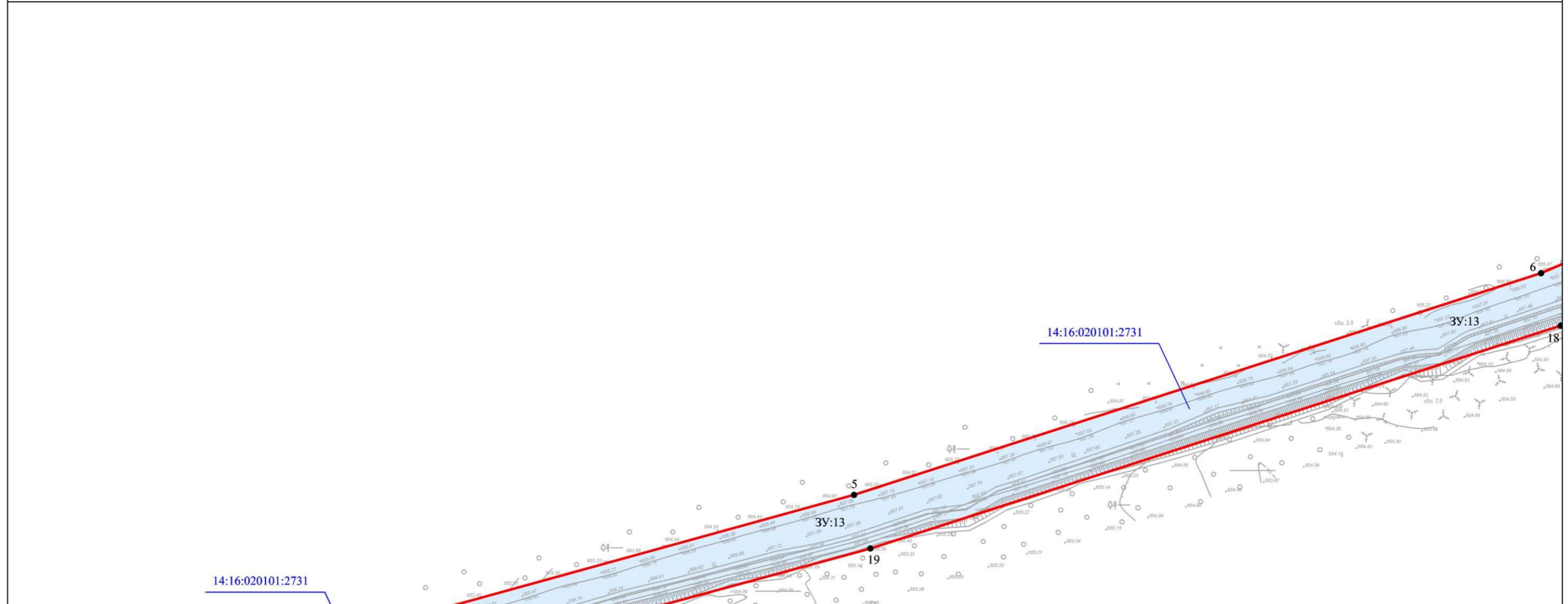
Лист  
18

ПРОЕКТ ПЛАНИРОВКИ С ПРОЕКТОМ МЕЖЕВАНИЯ ТЕРРИТОРИИ, ПРЕДНАЗНАЧЕННОЙ ДЛЯ РАЗМЕЩЕНИЯ ЛИНЕЙНОГО ОБЪЕКТА

"Временный водовод"

ЧЕРТЁЖ МЕЖЕВАНИЯ ТЕРРИТОРИИ

М 1:2000



Взамен инв. №  
Подпись и дата  
Инв. № подл.

**УСЛОВНЫЕ ОБОЗНАЧЕНИЯ:**

-  - граница проектируемого земельного участка
-  - граница земельного участка согласно сведениям ЕГРН
-  - черта населенного пункта
-  - граница арендованного земельного участка
-  - граница земель лесного фонда
-  - граница земель промышленности
-  - граница земель населенных пунктов
-  - условный номер проектируемого земельного участка
-  - характерная точка границы земельного участка

Изм.	Кол.уч.	Лист	№ док.	Подпись	Дата

6691-ППМТ

Лист  
19

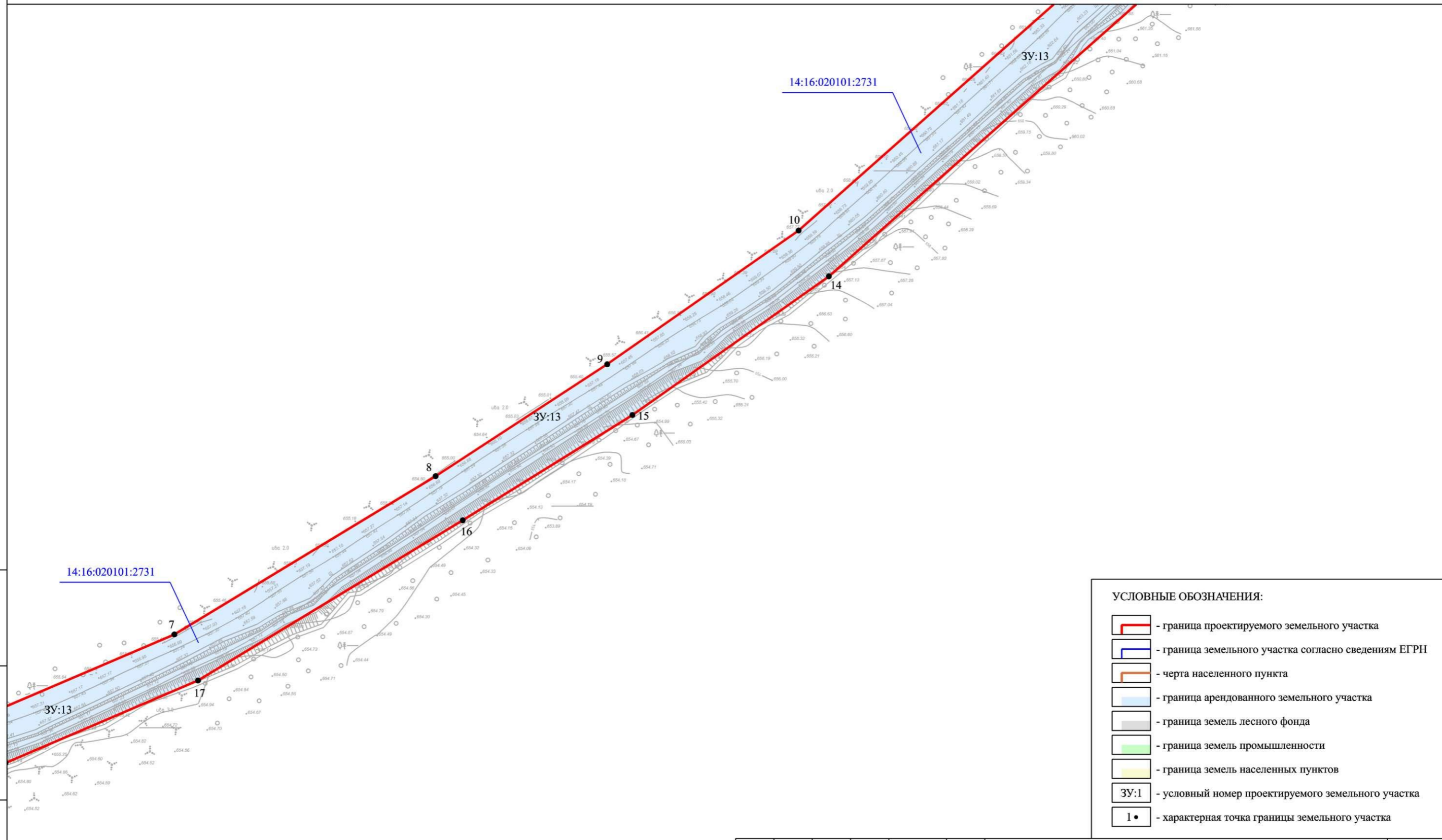
Формат А3

ПРОЕКТ ПЛАНИРОВКИ С ПРОЕКТОМ МЕЖЕВАНИЯ ТЕРРИТОРИИ, ПРЕДНАЗНАЧЕННОЙ ДЛЯ РАЗМЕЩЕНИЯ ЛИНЕЙНОГО ОБЪЕКТА

"Временный водовод"

ЧЕРТЁЖ МЕЖЕВАНИЯ ТЕРРИТОРИИ

М 1:2000



УСЛОВНЫЕ ОБОЗНАЧЕНИЯ:

- граница проектируемого земельного участка
- граница земельного участка согласно сведениям ЕГРН
- черта населенного пункта
- граница арендованного земельного участка
- граница земель лесного фонда
- граница земель промышленности
- граница земель населенных пунктов
- ЗУ:1** - условный номер проектируемого земельного участка
- 1 •** - характерная точка границы земельного участка

Взамен инв. №
Подпись и дата
Инв. № подл.

Изм.	Кол.уч.	Лист	№ док.	Подпись	Дата

6691-ППМТ

Лист
20

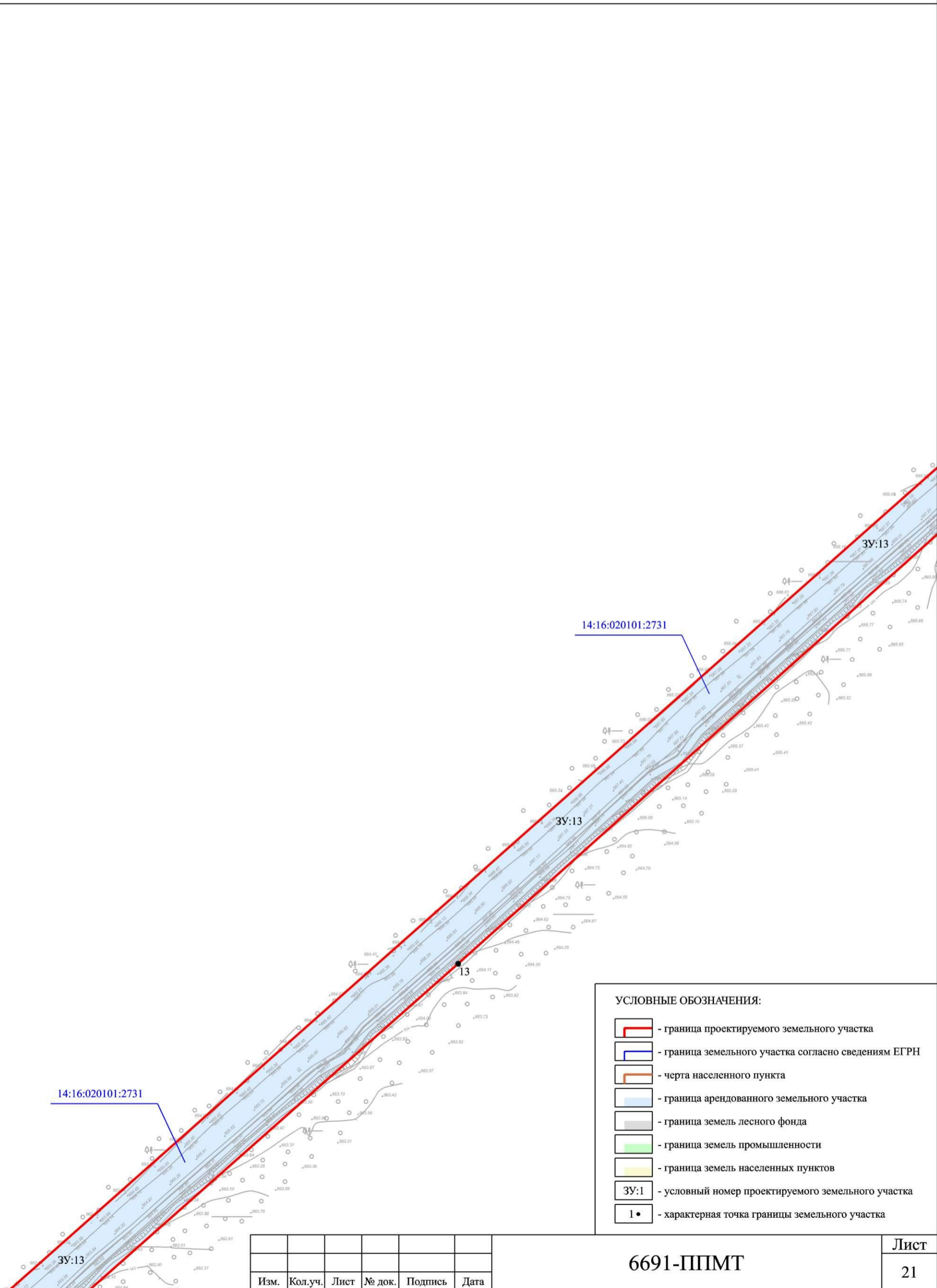


ПРОЕКТ ПЛАНИРОВКИ С ПРОЕКТОМ МЕЖЕВАНИЯ ТЕРРИТОРИИ,  
ПРЕДНАЗНАЧЕННОЙ ДЛЯ РАЗМЕЩЕНИЯ ЛИНЕЙНОГО ОБЪЕКТА

"Временный водовод"

ЧЕРТЁЖ МЕЖЕВАНИЯ ТЕРРИТОРИИ

М 1:2000



Взамен инв. №
Подпись и дата
Инв. № подл.

**УСЛОВНЫЕ ОБОЗНАЧЕНИЯ:**

	- граница проектируемого земельного участка
	- граница земельного участка согласно сведениям ЕГРН
	- черта населенного пункта
	- граница арендованного земельного участка
	- граница земель лесного фонда
	- граница земель промышленности
	- граница земель населенных пунктов
ЗУ:1	- условный номер проектируемого земельного участка
1•	- характерная точка границы земельного участка

Изм.	Кол.уч.	Лист	№ док.	Подпись	Дата

6691-ППМТ

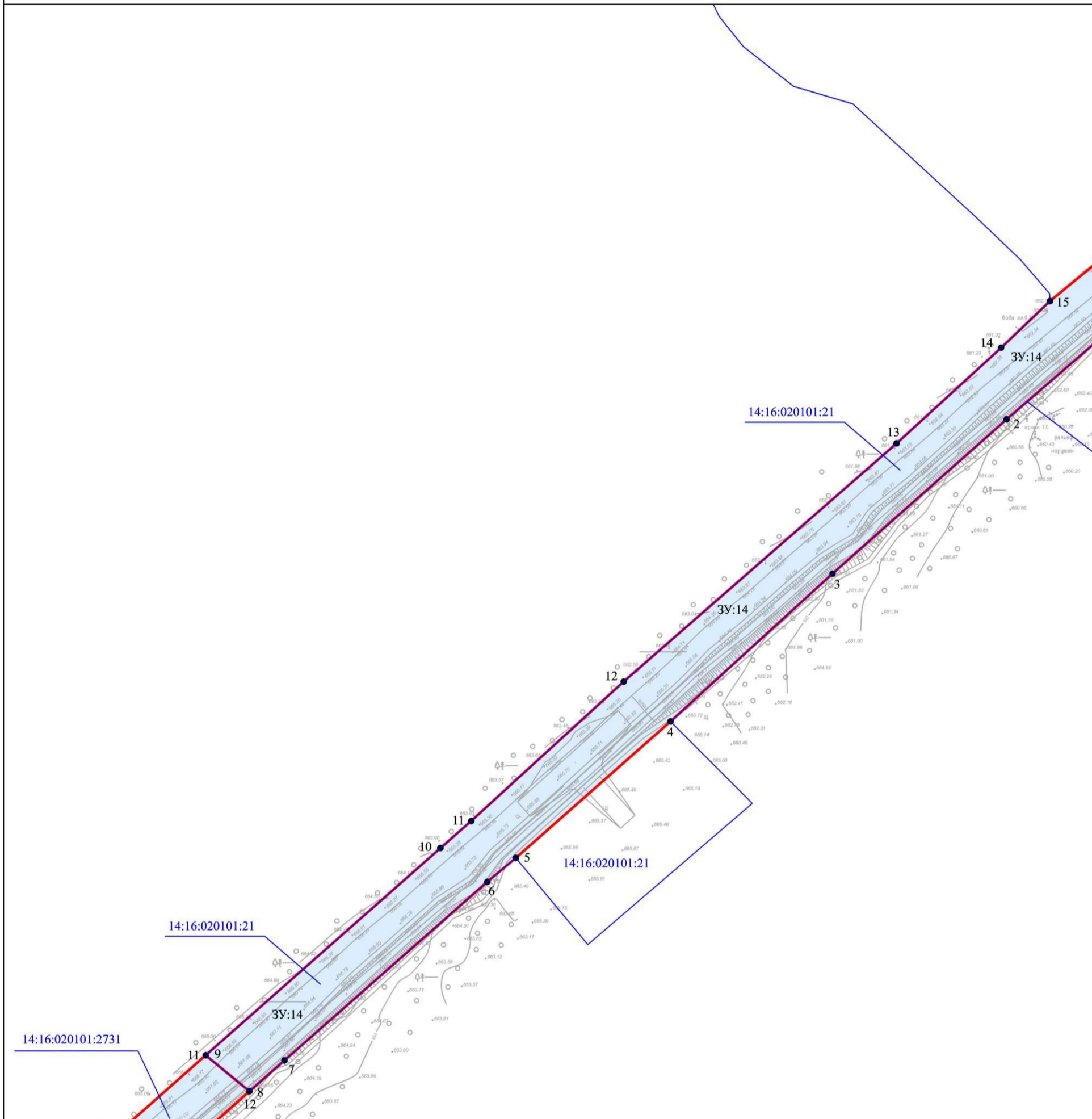
Лист  
21

ПРОЕКТ ПЛАНИРОВКИ С ПРОЕКТОМ МЕЖЕВАНИЯ ТЕРРИТОРИИ,  
ПРЕДНАЗНАЧЕННОЙ ДЛЯ РАЗМЕЩЕНИЯ ЛИНЕЙНОГО ОБЪЕКТА

"Временный водовод"

ЧЕРТЁЖ МЕЖЕВАНИЯ ТЕРРИТОРИИ

М 1:2000



Взамен инв. №	
Подпись и дата	
Инв. № подл.	

**УСЛОВНЫЕ ОБОЗНАЧЕНИЯ:**

- граница проектируемого земельного участка
- граница земельного участка согласно сведениям ЕГРН
- черта населенного пункта
- граница арендованного земельного участка
- граница земель лесного фонда
- граница земель промышленности
- граница земель населенных пунктов
- ЗУ:1** - условный номер проектируемого земельного участка
- 1•** - характерная точка границы земельного участка

Изм.	Кол.уч.	Лист	№ док.	Подпись	Дата

6691-ППМТ

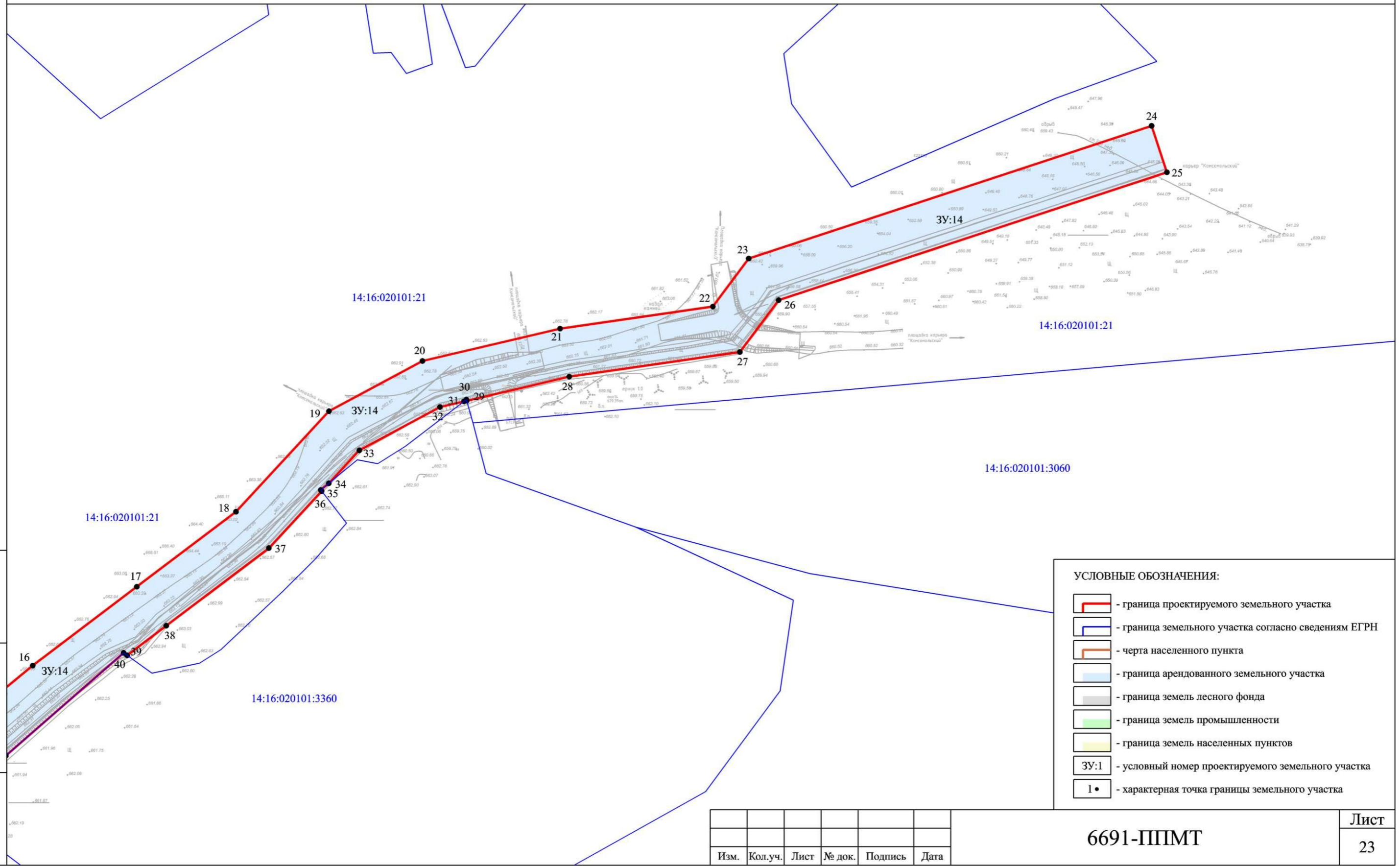
Лист	22
------	----

ПРОЕКТ ПЛАНИРОВКИ С ПРОЕКТОМ МЕЖЕВАНИЯ ТЕРРИТОРИИ, ПРЕДНАЗНАЧЕННОЙ ДЛЯ РАЗМЕЩЕНИЯ ЛИНЕЙНОГО ОБЪЕКТА

"Временный водовод"

ЧЕРТЁЖ МЕЖЕВАНИЯ ТЕРРИТОРИИ

М 1:2000



Взамен инв. №
Подпись и дата
Инв. № подл.

УСЛОВНЫЕ ОБОЗНАЧЕНИЯ:

	- граница проектируемого земельного участка
	- граница земельного участка согласно сведениям ЕГРН
	- черта населенного пункта
	- граница арендованного земельного участка
	- граница земель лесного фонда
	- граница земель промышленности
	- граница земель населенных пунктов
ЗУ:1	- условный номер проектируемого земельного участка
1 •	- характерная точка границы земельного участка

Изм.	Кол.уч.	Лист	№ док.	Подпись	Дата

6691-ППМТ

Лист
23