

Общество с ограниченной ответственностью

ЗЕМКАДАСТРПРОЕКТ

**Общество с ограниченной ответственностью
«Земкадастрпроект»**

РФ, Республика Саха (Якутия), Мирнинский район, г. Мирный,
ул. Ойунского, д.7, оф.1, тел./факс (411-36) 4-47-02, e-mail: mirgis@mail.ru

**ПРОЕКТ ПЛАНИРОВКИ С ПРОЕКТОМ МЕЖЕВАНИЯ
ТЕРРИТОРИИ, ПРЕДНАЗНАЧЕННОЙ ДЛЯ РАЗМЕЩЕНИЯ
ЛИНЕЙНОГО ОБЪЕКТА**

«Временный водовод»

Том 3. Проект планировки территории. Графическая часть.

Материалы по обоснованию

6691-ППМТ

РС (Я), г. Мирный, 2021г.

**Общество с ограниченной ответственностью
«Земкадастрпроект»**

РФ, Республика Саха (Якутия), Мирнинский район, г. Мирный,
ул. Ойунского, д.7, оф.1, тел./факс (411-36) 4-47-02, e-mail: mirgis@mail.ru

**ПРОЕКТ ПЛАНИРОВКИ С ПРОЕКТОМ МЕЖЕВАНИЯ
ТЕРРИТОРИИ, ПРЕДНАЗНАЧЕННОЙ ДЛЯ РАЗМЕЩЕНИЯ
ЛИНЕЙНОГО ОБЪЕКТА**

Экз. № 1

«Временный водовод»

Том 3. Проект планировки территории. Графическая часть.

Материалы по обоснованию

6691-ППМТ

Директор



О.В. Емышев

Главный инженер проекта

В.Н. Амелин

РС (Я), г. Мирный, 2021г.

РЕГИСТРАЦИОННАЯ КАРТОЧКА ПРОЕКТА

1.	Адрес строительства	Дальневосточный Федеральный округ, Республика Саха (Якутия), Мирнинский район, муниципальное образование «Посёлок Айхал»
2.	Наименование объекта	«Временный водовод»
3.	Приказ (распоряжение) органа государственной власти и (или) органа местного самоуправления о подготовке документации по планировке территории	Постановление Администрации муниципального образования «Посёлок Айхал» Мирнинского района Республики Саха (Якутия) № 260 от 30.06.2021г. «О подготовке проекта межевания территории, предназначенной для размещения линейного объекта АК «АЛРОСА» (ПАО)»
4.	Заказчик	АК «АЛРОСА» (ПАО) Айхальский ГОК
5.	Проектная организация	ООО «Земкадастрпроект»
6.	Стадия	Проектная документация
7.	Вид строительства	Новое строительство
8.	Общая площадь земельных участков под размещение объекта	46,2106га
9.	Адрес и телефон заказчика	678190, Республика Саха (Якутия), Мирнинский район, п. Айхал, ул. Корнилова, 3, тел. 8 (411-36) 66-666, доб. 78-703
10.	Адрес и телефон проектной организации	678174, Республика Саха (Якутия), Мирнинский район, г. Мирный, ул. Ойунского, д.7. оф.1, тел. 8 (411-36) 4-47-02

Инив. № подл.	Подп. и дата	Взам. инв. №							«Временный водовод»	Лист
										2
			Изм.	Кол.уч.	Лист	№ док.	Подпись	Дата		

СПИСОК ИСПОЛНИТЕЛЕЙ

Главный инженер проекта



В.Н. Амелин

Заместитель главного инженера
по камеральному производству



Н.Г. Имихелова

Заместитель начальника отдела
землеустроительного проектирования



Е.А. Сафонов

Заместитель начальника отдела
лесного проектирования



А.В. Карташова

Ведущий специалист



В.С. Беломытцев

Взам. инв. №		Подп. и дата		Инв. № подл.		«Временный водовод»	Лист
							3
Изм.	Кол.уч.	Лист	№ док.	Подпись	Дата		

ПРОЕКТ ПЛАНИРОВКИ С ПРОЕКТОМ МЕЖЕВАНИЯ ТЕРРИТОРИИ,
ПРЕДНАЗНАЧЕННОЙ ДЛЯ РАЗМЕЩЕНИЯ ЛИНЕЙНОГО ОБЪЕКТА



"Временный водовод"

СХЕМА РАСПОЛОЖЕНИЯ

М 1:100000



УСЛОВНЫЕ ОБОЗНАЧЕНИЯ

-  - проектируемый линейный объект
-  - граница населенного пункта

Изм.	Кол.уч.	Лист	№ док.	Подпись	Дата	Инва. № подл.	Подпись и дата	Взамен инв. №

6691-ППМТ

Лист

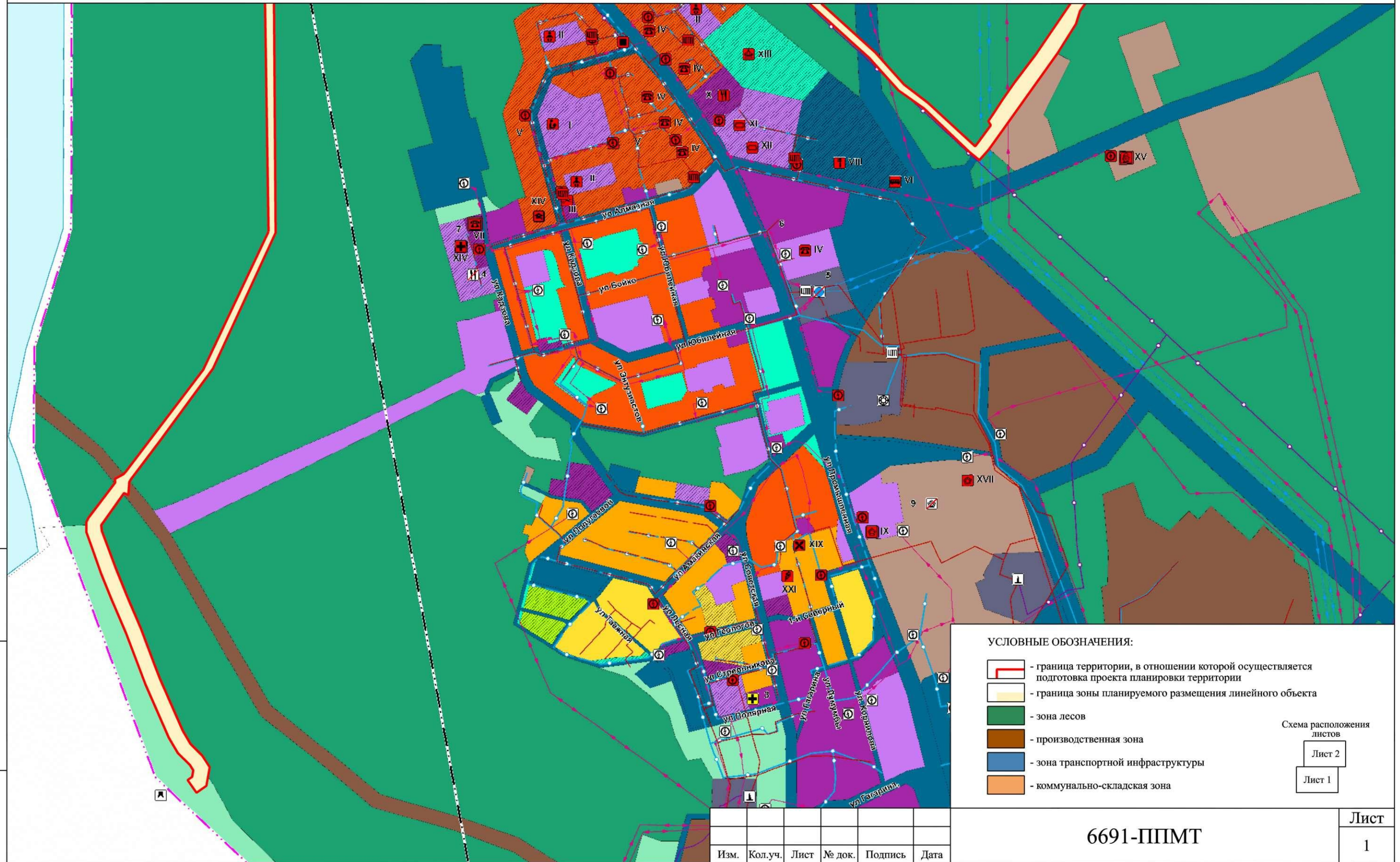
1

Формат А4

ПРОЕКТ ПЛАНИРОВКИ С ПРОЕКТОМ МЕЖЕВАНИЯ ТЕРРИТОРИИ, ПРЕДНАЗНАЧЕННОЙ ДЛЯ РАЗМЕЩЕНИЯ ЛИНЕЙНОГО ОБЪЕКТА

"Временный водовод"

СХЕМА РАСПОЛОЖЕНИЯ ЭЛЕМЕНТОВ ПЛАНИРОВОЧНОЙ СТРУКТУРЫ (территорий, занятых линейными объектами и (или) предназначенных для размещения линейных объектов)
М 1:10000



Интв. № подл.
Подпись и дата
Взам. инв. №

Лист
1

ПРОЕКТ ПЛАНИРОВКИ С ПРОЕКТОМ МЕЖЕВАНИЯ ТЕРРИТОРИИ, ПРЕДНАЗНАЧЕННОЙ ДЛЯ РАЗМЕЩЕНИЯ ЛИНЕЙНОГО ОБЪЕКТА

"Временный водовод"

СХЕМА РАСПОЛОЖЕНИЯ ЭЛЕМЕНТОВ ПЛАНИРОВОЧНОЙ СТРУКТУРЫ (территорий, занятых линейными объектами и (или) предназначенных для размещения линейных объектов)

М 1:10000



Инов. № подл.	Взамен инов. №
Подпись и дата	

Изм.	Кол.уч.	Лист	№ док.	Подпись	Дата

6691-ППМТ

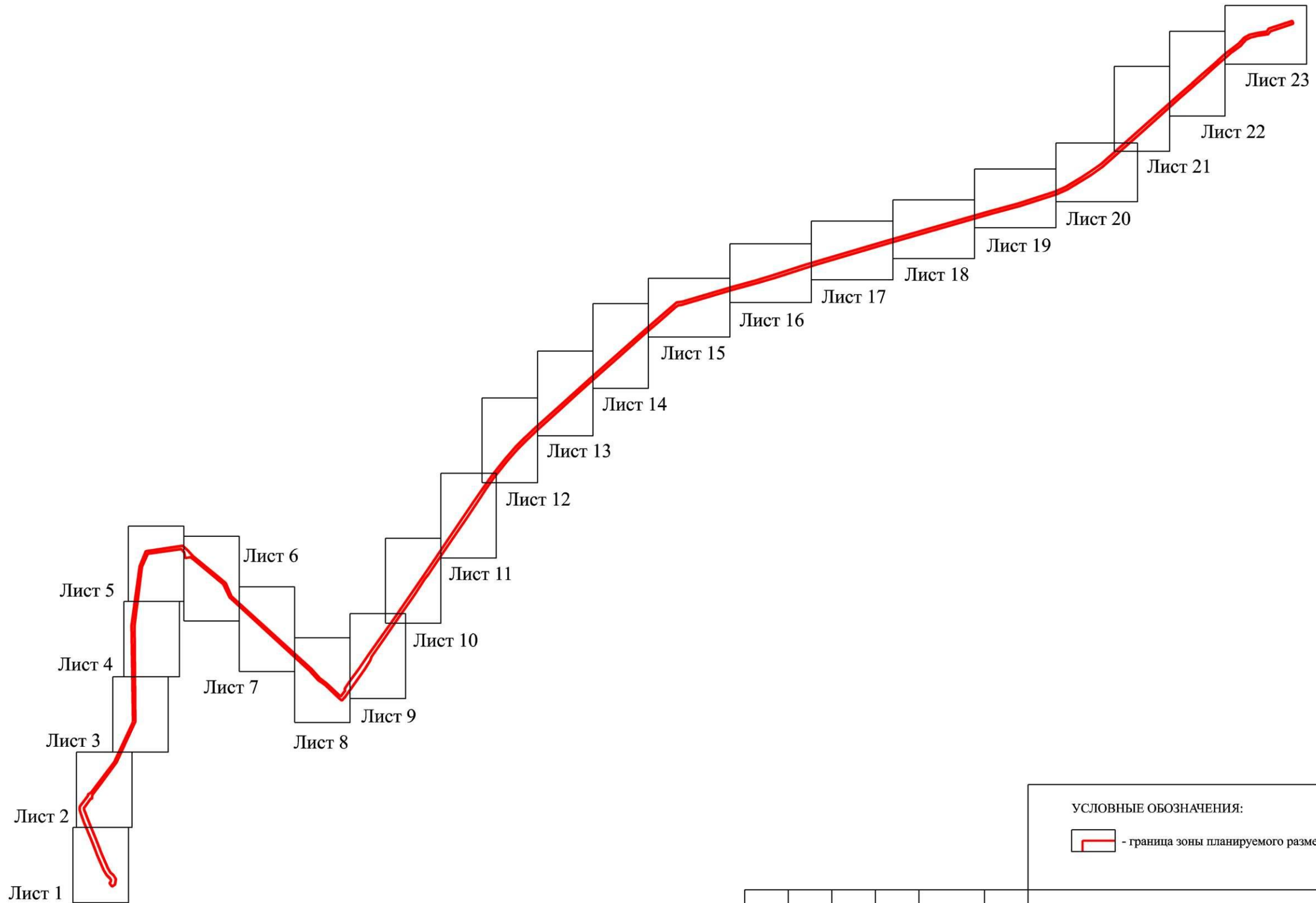
Лист
2

ПРОЕКТ ПЛАНИРОВКИ С ПРОЕКТОМ МЕЖЕВАНИЯ ТЕРРИТОРИИ, ПРЕДНАЗНАЧЕННОЙ ДЛЯ РАЗМЕЩЕНИЯ ЛИНЕЙНОГО ОБЪЕКТА


"Временный водовод"

СХЕМА ИСПОЛЬЗОВАНИЯ ТЕРРИТОРИИ В ПЕРИОД ПОДГОТОВКИ ПРОЕКТА ПЛАНИРОВКИ ТЕРРИТОРИИ

СХЕМА РАСПОЛОЖЕНИЯ ЛИСТОВ



УСЛОВНЫЕ ОБОЗНАЧЕНИЯ:

 - граница зоны планируемого размещения линейного объекта

Инов. № подл.	Взамен инов. №
Подпись и дата	

Изм.	Кол.уч.	Лист	№ док.	Подпись	Дата

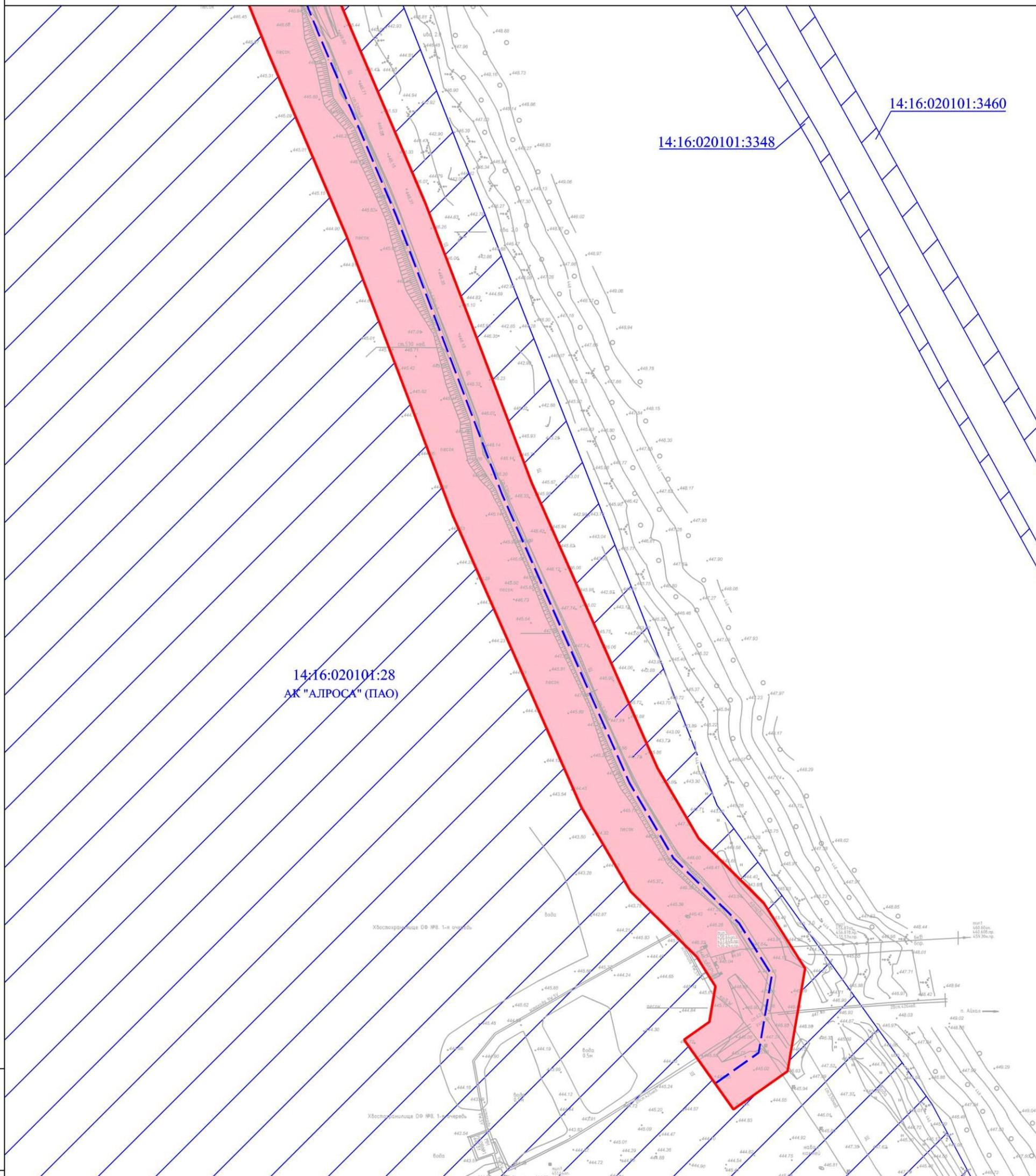
6691-ППМТ

Лист
1

ПРОЕКТ ПЛАНИРОВКИ С ПРОЕКТОМ МЕЖЕВАНИЯ ТЕРРИТОРИИ,
ПРЕДНАЗНАЧЕННОЙ ДЛЯ РАЗМЕЩЕНИЯ ЛИНЕЙНОГО ОБЪЕКТА

"Временный водовод"

СХЕМА ИСПОЛЬЗОВАНИЯ ТЕРРИТОРИИ В ПЕРИОД ПОДГОТОВКИ ПРОЕКТА ПЛАНИРОВКИ ТЕРРИТОРИИ
М 1:2000



УСЛОВНЫЕ ОБОЗНАЧЕНИЯ:

14:16:020201:28 - кадастровый номер земельного участка

- земли промышленности, энергетики, транспорта, связи
- земли лесного фонда
- земли населенных пунктов

- граница территории, в отношении которой осуществляется подготовка проекта планировки территории

- ось проектируемого линейного объекта

- граница кадастрового деления

14:16:020201 - номер кадастрового квартала

- граница земельного участка согласно сведениям ЕГРН

Взамен инв. №

Подпись и дата

Инв. № подл.

Изм.	Кол.уч.	Лист	№ док.	Подпись	Дата

6691-ППМТ

Лист

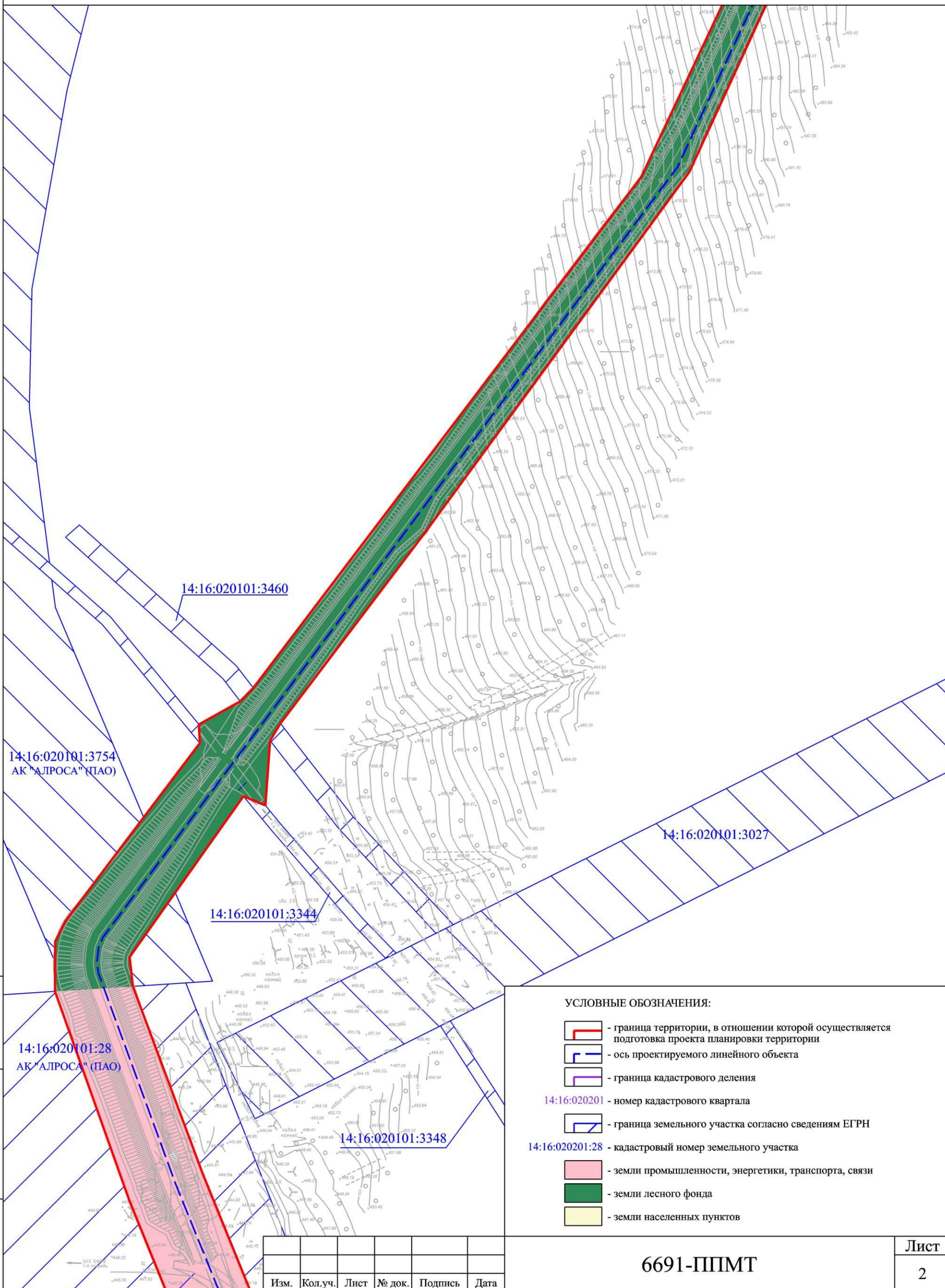
1

Формат А3

ПРОЕКТ ПЛАНИРОВКИ С ПРОЕКТОМ МЕЖЕВАНИЯ ТЕРРИТОРИИ,
ПРЕДНАЗНАЧЕННОЙ ДЛЯ РАЗМЕЩЕНИЯ ЛИНЕЙНОГО ОБЪЕКТА

"Временный водовод"

СХЕМА ИСПОЛЬЗОВАНИЯ ТЕРРИТОРИИ В ПЕРИОД ПОДГОТОВКИ ПРОЕКТА ПЛАНИРОВКИ ТЕРРИТОРИИ
М 1:2000



Взамен инв. №

Подпись и дата

Инв. № подл.

6691-ППМТ

Лист

2

Формат А3

ПРОЕКТ ПЛАНИРОВКИ С ПРОЕКТОМ МЕЖЕВАНИЯ ТЕРРИТОРИИ,
ПРЕДНАЗНАЧЕННОЙ ДЛЯ РАЗМЕЩЕНИЯ ЛИНЕЙНОГО ОБЪЕКТА

"Временный водовод"








СХЕМА ИСПОЛЬЗОВАНИЯ ТЕРРИТОРИИ В ПЕРИОД ПОДГОТОВКИ ПРОЕКТА ПЛАНИРОВКИ ТЕРРИТОРИИ
М 1:2000



14:16:020201

14:16:020101

УСЛОВНЫЕ ОБОЗНАЧЕНИЯ:

-  - граница территории, в отношении которой осуществляется подготовка проекта планировки территории
-  - ось проектируемого линейного объекта
-  - граница кадастрового деления
- 14:16:020201 - номер кадастрового квартала
-  - граница земельного участка согласно сведениям ЕГРН
- 14:16:020201:28 - кадастровый номер земельного участка
-  - земли промышленности, энергетики, транспорта, связи
-  - земли лесного фонда
-  - земли населенных пунктов

6691-ППМТ

Лист

3

Формат А3

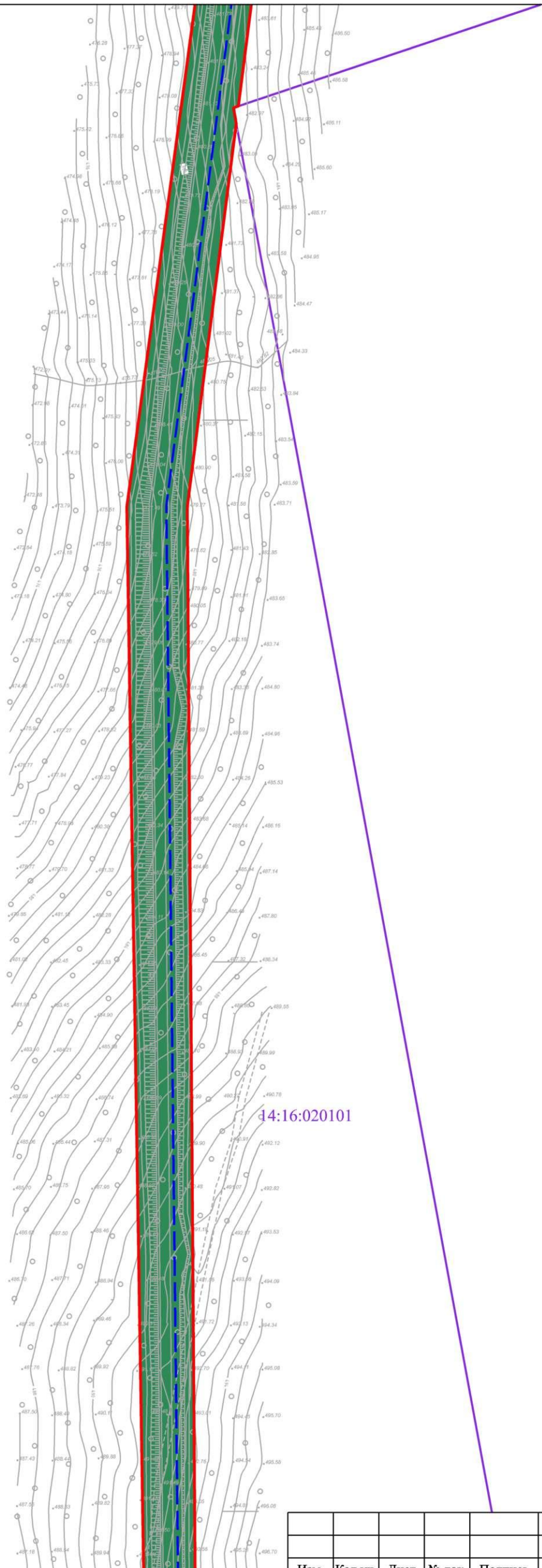
Изн. № подл.	Подпись и дата	Взамен инв. №

Изм.	Кол.уч.	Лист	№ док.	Подпись	Дата

ПРОЕКТ ПЛАНИРОВКИ С ПРОЕКТОМ МЕЖЕВАНИЯ ТЕРРИТОРИИ,
ПРЕДНАЗНАЧЕННОЙ ДЛЯ РАЗМЕЩЕНИЯ ЛИНЕЙНОГО ОБЪЕКТА

"Временный водовод"








СХЕМА ИСПОЛЬЗОВАНИЯ ТЕРРИТОРИИ В ПЕРИОД ПОДГОТОВКИ ПРОЕКТА ПЛАНИРОВКИ ТЕРРИТОРИИ
М 1:2000



14:16:020201

14:16:020101

УСЛОВНЫЕ ОБОЗНАЧЕНИЯ:

-  - граница территории, в отношении которой осуществляется подготовка проекта планировки территории
-  - ось проектируемого линейного объекта
-  - граница кадастрового деления
- 14:16:020201 - номер кадастрового квартала
-  - граница земельного участка согласно сведениям ЕГРН
- 14:16:020201:28 - кадастровый номер земельного участка
-  - земли промышленности, энергетики, транспорта, связи
-  - земли лесного фонда
-  - земли населенных пунктов

6691-ППМТ

Лист

4

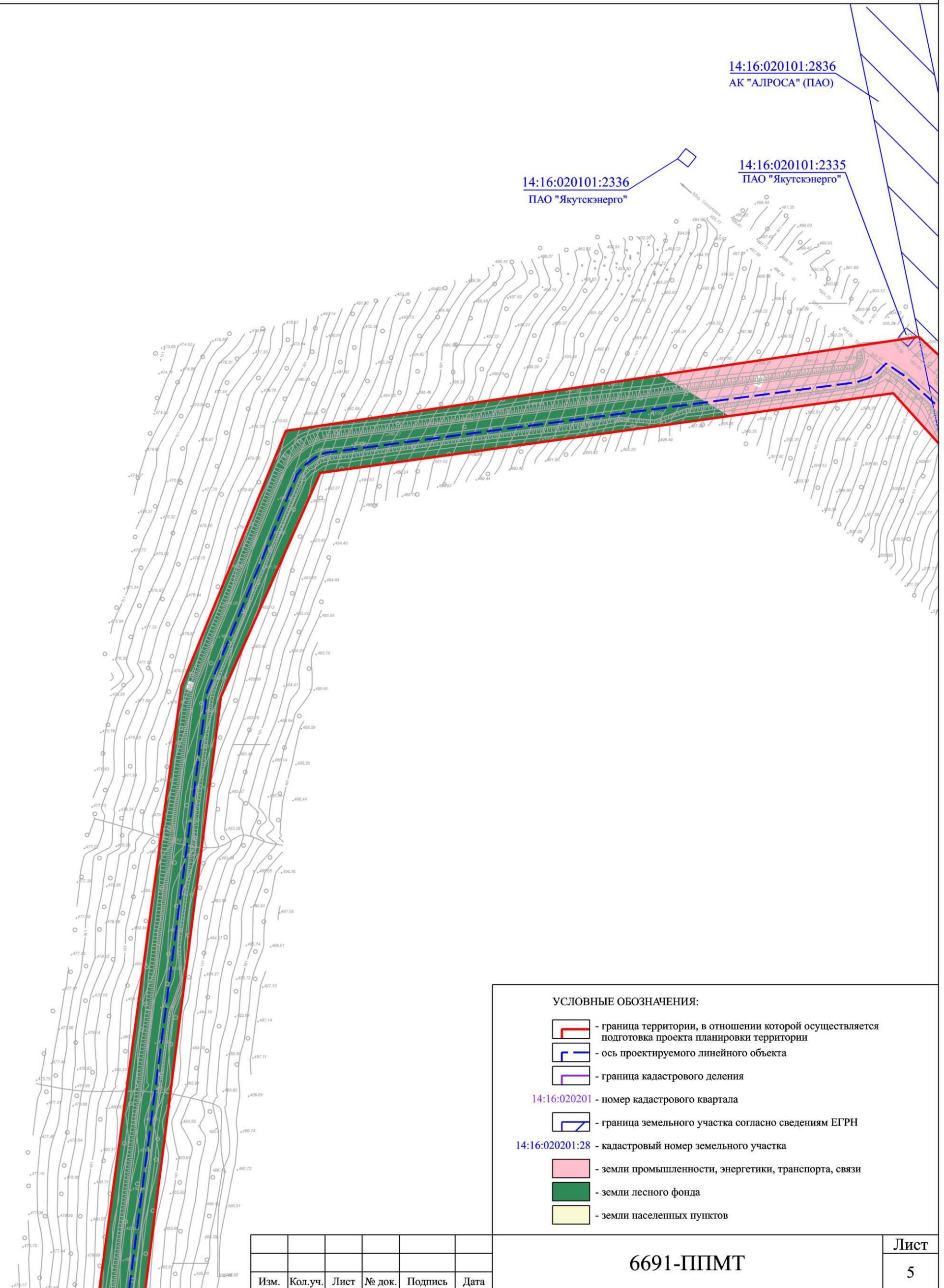
Формат А3

Изн. № подл.	Подпись и дата	Взамен инв. №				
			Изм.	Кол.уч.	Лист	№ док.
					Подпись	Дата

ПРОЕКТ ПЛАНИРОВКИ С ПРОЕКТОМ МЕЖЕВАНИЯ ТЕРРИТОРИИ,
ПРЕДНАЗНАЧЕННОЙ ДЛЯ РАЗМЕЩЕНИЯ ЛИНЕЙНОГО ОБЪЕКТА

"Временный водовод"

СХЕМА ИСПОЛЬЗОВАНИЯ ТЕРРИТОРИИ В ПЕРИОД ПОДГОТОВКИ ПРОЕКТА ПЛАНИРОВКИ ТЕРРИТОРИИ
М 1:2000



Изн. № подл.	Подпись и дата	Взамен инв. №

Изм.	Кол.уч.	Лист	№ док.	Подпись	Дата

УСЛОВНЫЕ ОБОЗНАЧЕНИЯ:

- граница территории, в отношении которой осуществляется подготовка проекта планировки территории
- ось проектируемого линейного объекта
- граница кадастрового деления
- 14:16:020201 - номер кадастрового квартала
- граница земельного участка согласно сведениям ЕГРН
- 14:16:020201:28 - кадастровый номер земельного участка
- земли промышленности, энергетики, транспорта, связи
- земли лесного фонда
- земли населенных пунктов

6691-ППМТ

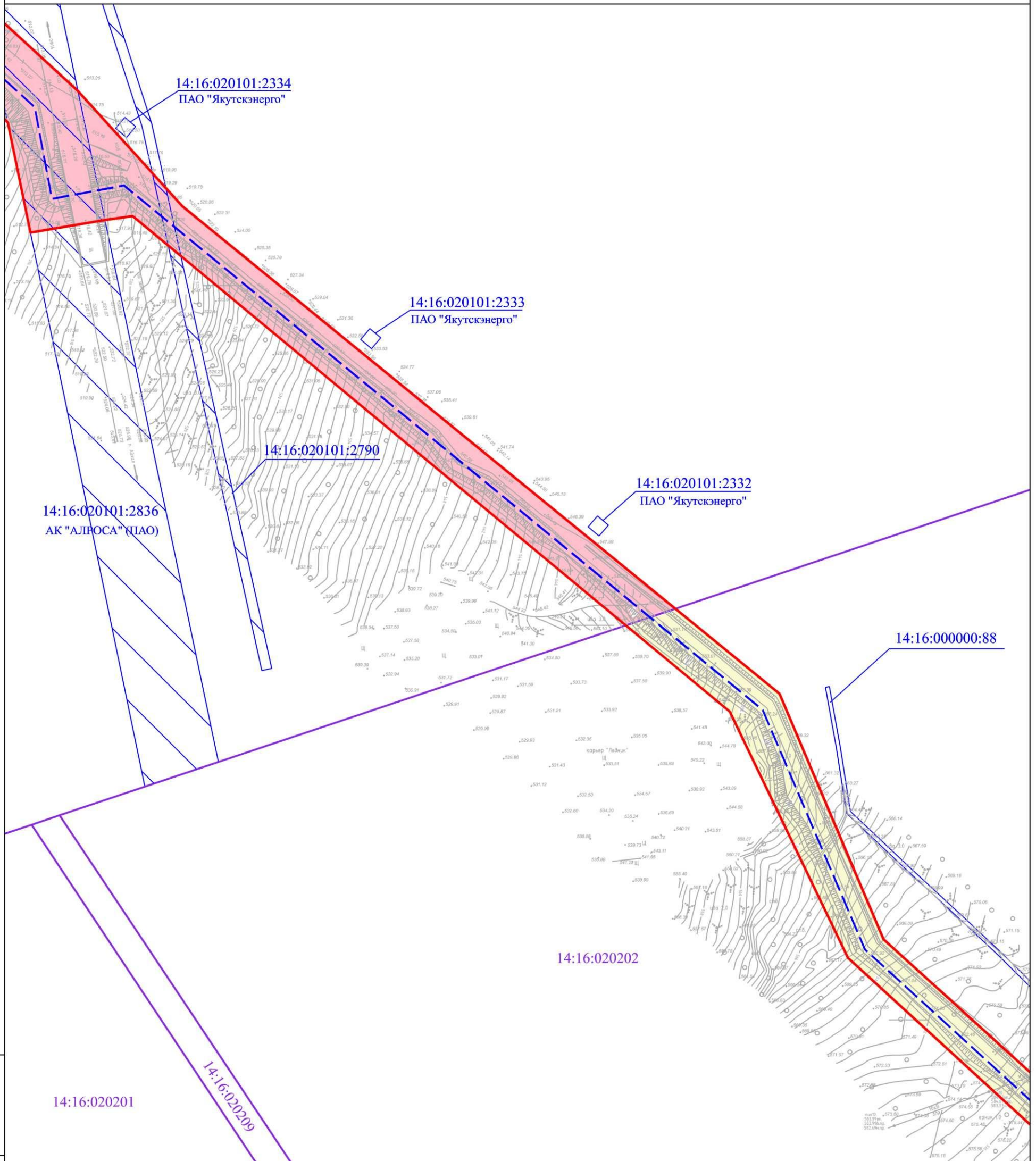
Лист
5

Формат А3

ПРОЕКТ ПЛАНИРОВКИ С ПРОЕКТОМ МЕЖЕВАНИЯ ТЕРРИТОРИИ,
ПРЕДНАЗНАЧЕННОЙ ДЛЯ РАЗМЕЩЕНИЯ ЛИНЕЙНОГО ОБЪЕКТА

"Временный водовод"

СХЕМА ИСПОЛЬЗОВАНИЯ ТЕРРИТОРИИ В ПЕРИОД ПОДГОТОВКИ ПРОЕКТА ПЛАНИРОВКИ ТЕРРИТОРИИ
М 1:2000



УСЛОВНЫЕ ОБОЗНАЧЕНИЯ:

14:16:020201:28 - кадастровый номер земельного участка

- земли промышленности, энергетики, транспорта, связи
- земли лесного фонда
- земли населенных пунктов

- граница территории, в отношении которой осуществляется подготовка проекта планировки территории

- ось проектируемого линейного объекта

- граница кадастрового деления

14:16:020201 - номер кадастрового квартала

- граница земельного участка согласно сведениям ЕГРН

6691-ППМТ

Лист

6

Формат А3

Взамен инв. №

Подпись и дата


Инв. № подл.

Изм.	Кол.уч.	Лист	№ док.	Подпись	Дата

ПРОЕКТ ПЛАНИРОВКИ С ПРОЕКТОМ МЕЖЕВАНИЯ ТЕРРИТОРИИ,
ПРЕДНАЗНАЧЕННОЙ ДЛЯ РАЗМЕЩЕНИЯ ЛИНЕЙНОГО ОБЪЕКТА

"Временный водовод"

СХЕМА ИСПОЛЬЗОВАНИЯ ТЕРРИТОРИИ В ПЕРИОД ПОДГОТОВКИ ПРОЕКТА ПЛАНИРОВКИ ТЕРРИТОРИИ
М 1:2000



УСЛОВНЫЕ ОБОЗНАЧЕНИЯ:

14:16:020201:28 - кадастровый номер земельного участка

- земли промышленности, энергетики, транспорта, связи
- земли лесного фонда
- земли населенных пунктов

- граница территории, в отношении которой осуществляется подготовка проекта планировки территории
- ось проектируемого линейного объекта
- граница кадастрового деления

14:16:020201 - номер кадастрового квартала

- граница земельного участка согласно сведениям ЕГРН

6691-ППМТ

Лист

7

Формат А3

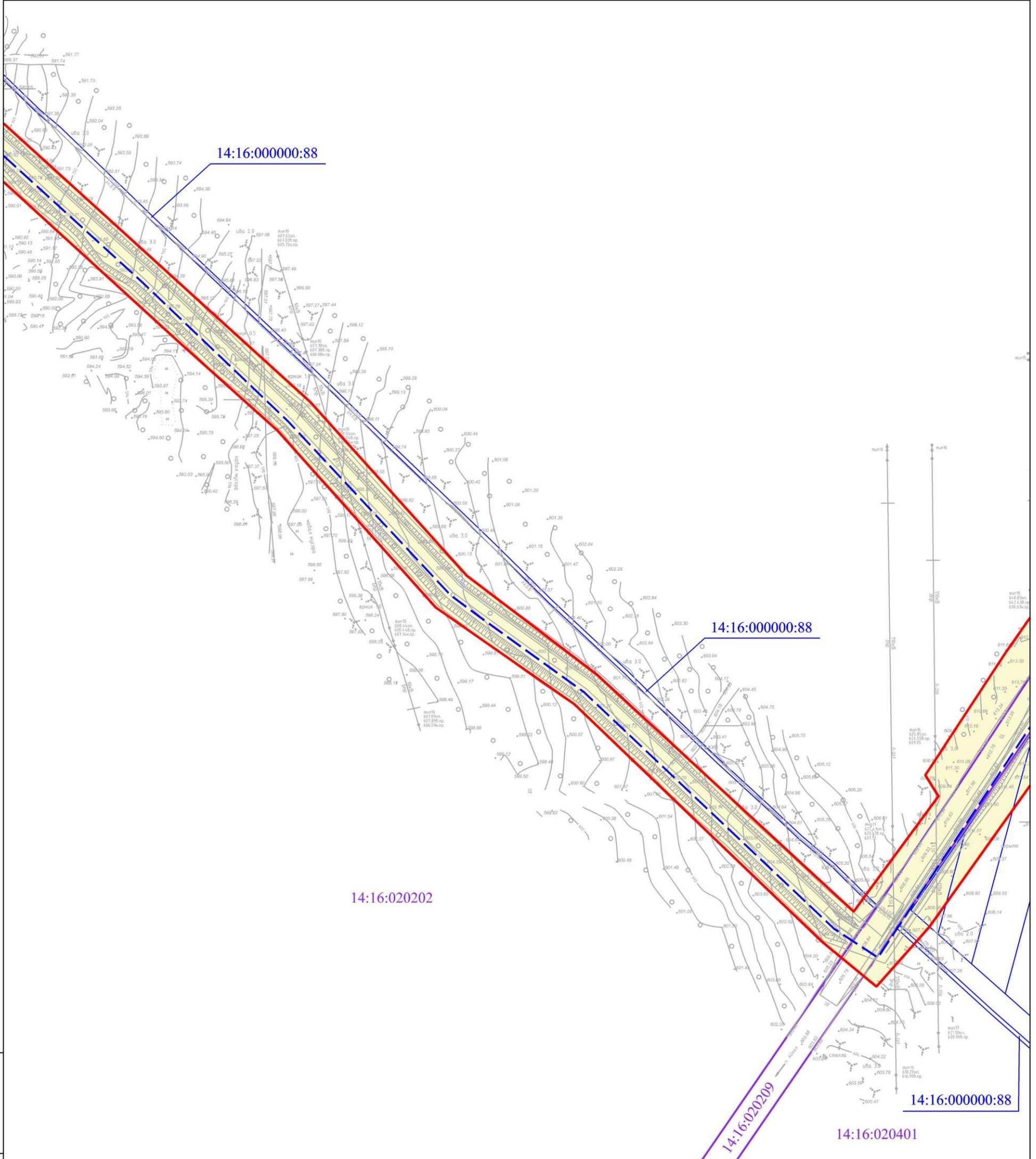
Взамен инв. №	
Подпись и дата	
Инв. № подл.	

Изм.	Кол.уч.	Лист	№ док.	Подпись	Дата				

ПРОЕКТ ПЛАНИРОВКИ С ПРОЕКТОМ МЕЖЕВАНИЯ ТЕРРИТОРИИ,
ПРЕДНАЗНАЧЕННОЙ ДЛЯ РАЗМЕЩЕНИЯ ЛИНЕЙНОГО ОБЪЕКТА

"Временный водовод"

СХЕМА ИСПОЛЬЗОВАНИЯ ТЕРРИТОРИИ В ПЕРИОД ПОДГОТОВКИ ПРОЕКТА ПЛАНИРОВКИ ТЕРРИТОРИИ
М 1:2000



УСЛОВНЫЕ ОБОЗНАЧЕНИЯ:

14:16:020201:28 - кадастровый номер земельного участка

- земли промышленности, энергетики, транспорта, связи
- земли лесного фонда
- земли населенных пунктов

- граница территории, в отношении которой осуществляется подготовка проекта планировки территории

- ось проектируемого линейного объекта

- граница кадастрового деления

14:16:020201 - номер кадастрового квартала

- граница земельного участка согласно сведениям ЕГРН

6691-ППМТ

Лист

8

Формат А3

Взамен инв. №

Подпись и дата

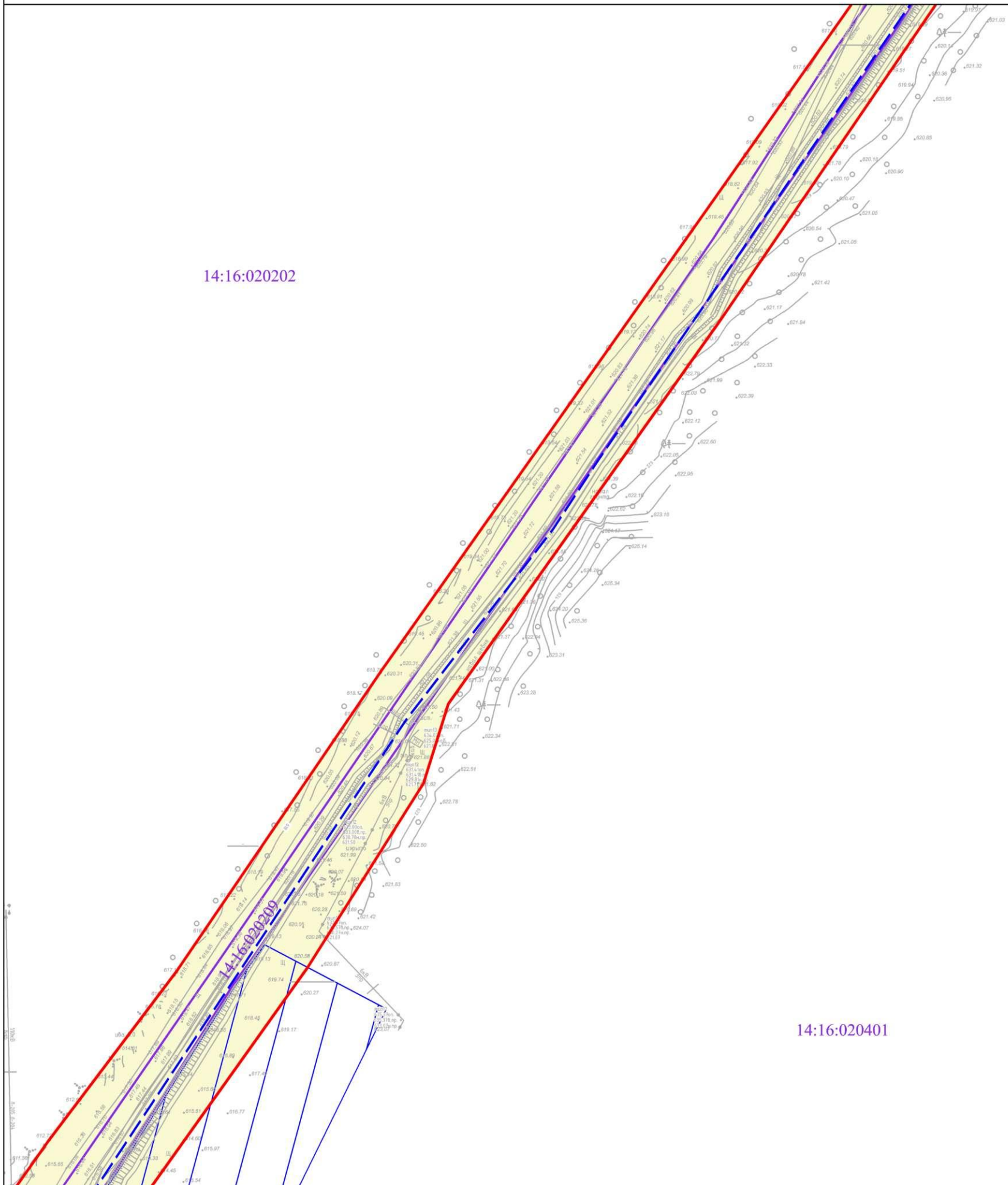
Инв. № подл.

Изм.	Кол.уч.	Лист	№ док.	Подпись	Дата

ПРОЕКТ ПЛАНИРОВКИ С ПРОЕКТОМ МЕЖЕВАНИЯ ТЕРРИТОРИИ,
ПРЕДНАЗНАЧЕННОЙ ДЛЯ РАЗМЕЩЕНИЯ ЛИНЕЙНОГО ОБЪЕКТА

"Временный водовод"

СХЕМА ИСПОЛЬЗОВАНИЯ ТЕРРИТОРИИ В ПЕРИОД ПОДГОТОВКИ ПРОЕКТА ПЛАНИРОВКИ ТЕРРИТОРИИ
М 1:2000










14:16:020202

14:16:020401

14:16:020401:14
АК "АЛРОСА" (ПАО)

УСЛОВНЫЕ ОБОЗНАЧЕНИЯ:

-  - граница территории, в отношении которой осуществляется подготовка проекта планировки территории
-  - ось проектируемого линейного объекта
-  - граница кадастрового деления
- 14:16:020201 - номер кадастрового квартала
-  - граница земельного участка согласно сведениям ЕГРН
- 14:16:020201:28 - кадастровый номер земельного участка
-  - земли промышленности, энергетики, транспорта, связи
-  - земли лесного фонда
-  - земли населенных пунктов

Взамен инв. №		Подпись и дата		Инв. № подл.	


6691-ППМТ

Лист
9

ПРОЕКТ ПЛАНИРОВКИ С ПРОЕКТОМ МЕЖЕВАНИЯ ТЕРРИТОРИИ,
ПРЕДНАЗНАЧЕННОЙ ДЛЯ РАЗМЕЩЕНИЯ ЛИНЕЙНОГО ОБЪЕКТА

"Временный водовод"

СХЕМА ИСПОЛЬЗОВАНИЯ ТЕРРИТОРИИ В ПЕРИОД ПОДГОТОВКИ ПРОЕКТА ПЛАНИРОВКИ ТЕРРИТОРИИ
М 1:2000










14:16:020202

14:16:020209

14:16:020401

УСЛОВНЫЕ ОБОЗНАЧЕНИЯ:

-  - граница территории, в отношении которой осуществляется подготовка проекта планировки территории
-  - ось проектируемого линейного объекта
-  - граница кадастрового деления
- 14:16:020201 - номер кадастрового квартала
-  - граница земельного участка согласно сведениям ЕГРН
- 14:16:020201:28 - кадастровый номер земельного участка
-  - земли промышленности, энергетики, транспорта, связи
-  - земли лесного фонда
-  - земли населенных пунктов

6691-ППМТ

Лист

10

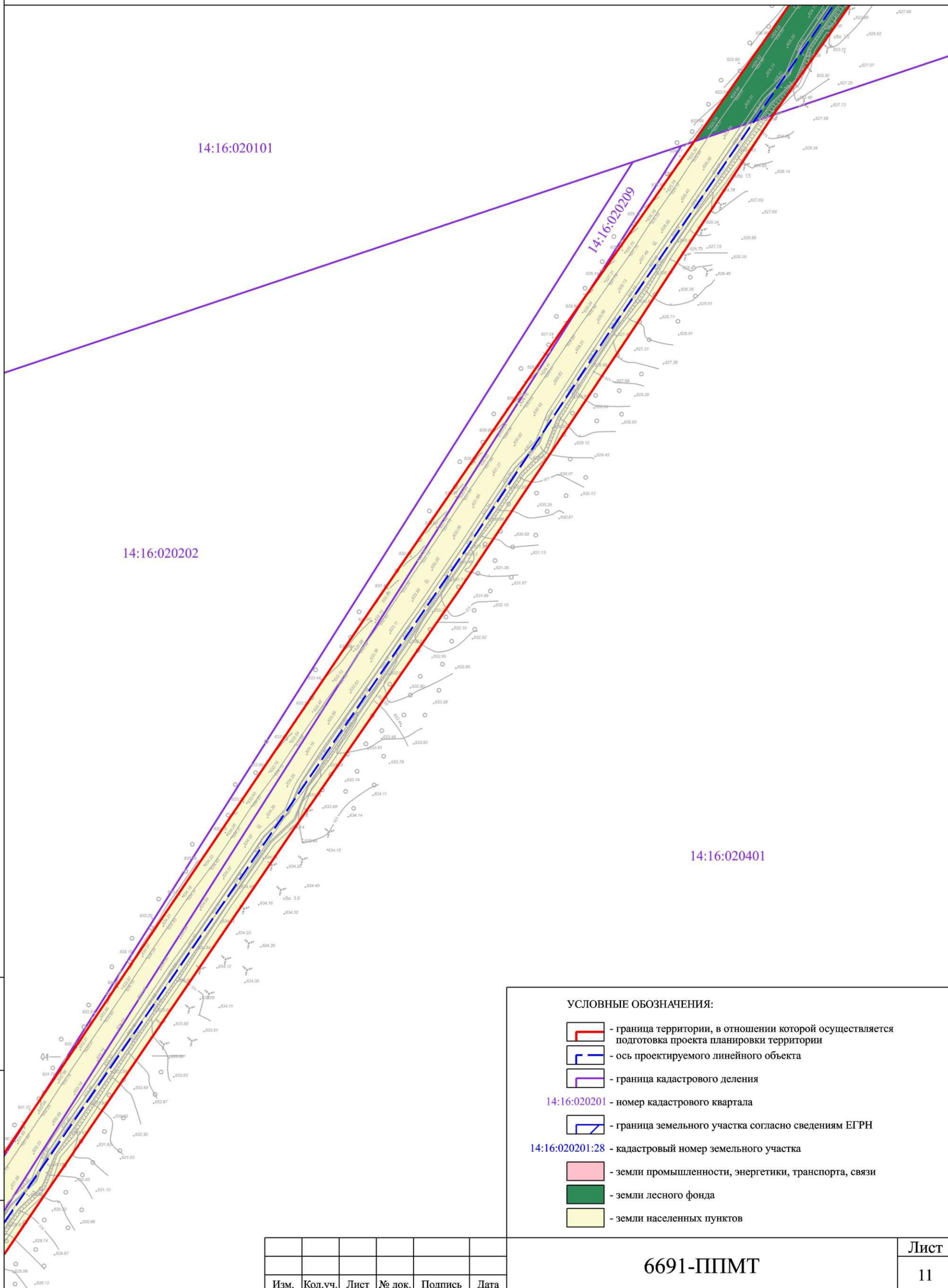
Формат А3

Изн. № подл.	Подпись и дата	Взамен инв. №			
Изм.	Кол.уч.	Лист	№ док.	Подпись	Дата

ПРОЕКТ ПЛАНИРОВКИ С ПРОЕКТОМ МЕЖЕВАНИЯ ТЕРРИТОРИИ,
ПРЕДНАЗНАЧЕННОЙ ДЛЯ РАЗМЕЩЕНИЯ ЛИНЕЙНОГО ОБЪЕКТА

"Временный водовод"

СХЕМА ИСПОЛЬЗОВАНИЯ ТЕРРИТОРИИ В ПЕРИОД ПОДГОТОВКИ ПРОЕКТА ПЛАНИРОВКИ ТЕРРИТОРИИ
М 1:2000



Изн. № подл.	Подпись и дата	Взамен инв. №

6691-ППМТ

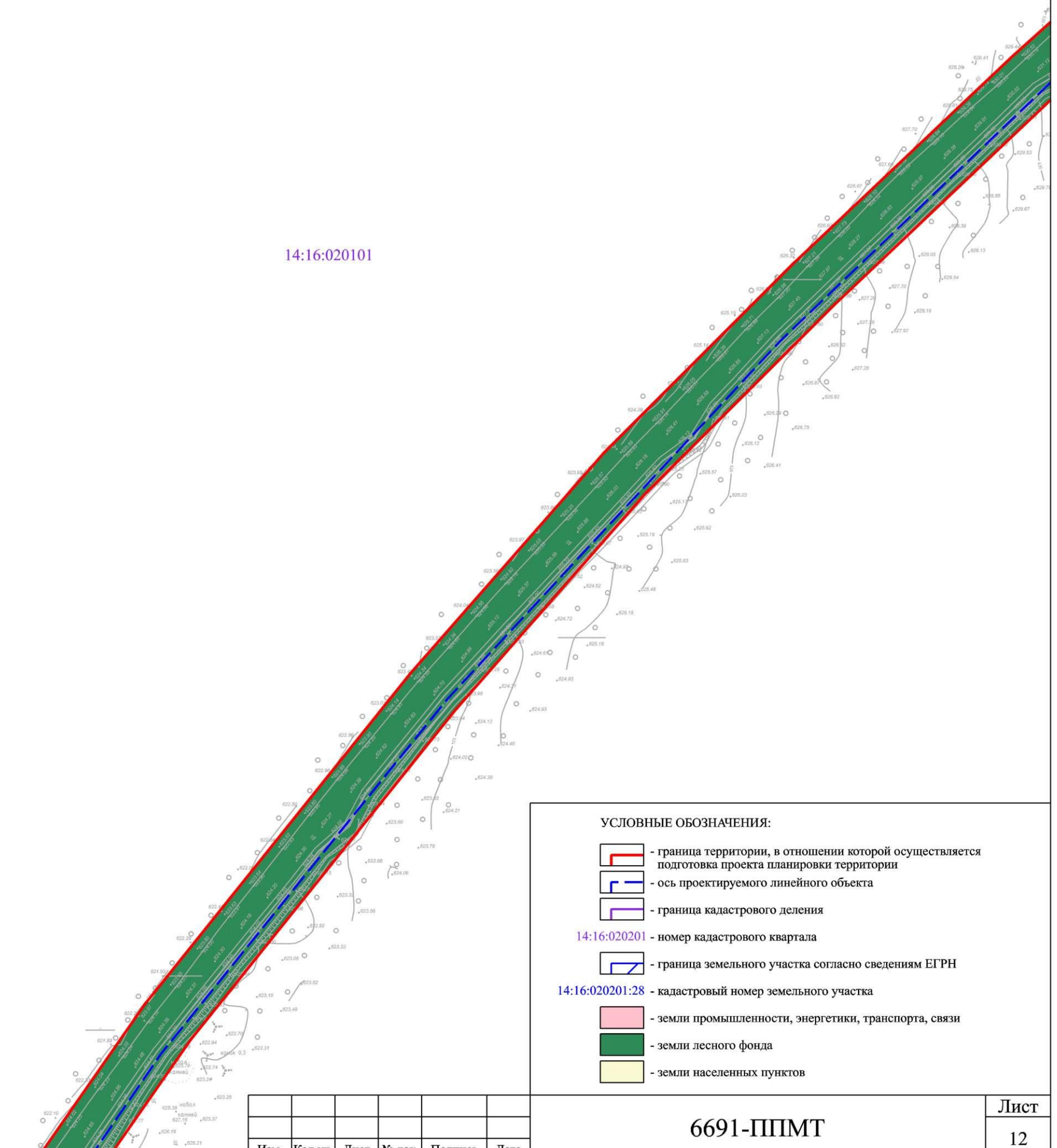
Лист
11

Формат А3

ПРОЕКТ ПЛАНИРОВКИ С ПРОЕКТОМ МЕЖЕВАНИЯ ТЕРРИТОРИИ,
ПРЕДНАЗНАЧЕННОЙ ДЛЯ РАЗМЕЩЕНИЯ ЛИНЕЙНОГО ОБЪЕКТА








"Временный водовод"

СХЕМА ИСПОЛЬЗОВАНИЯ ТЕРРИТОРИИ В ПЕРИОД ПОДГОТОВКИ ПРОЕКТА ПЛАНИРОВКИ ТЕРРИТОРИИ
М 1:2000



14:16:020101

УСЛОВНЫЕ ОБОЗНАЧЕНИЯ:

-  - граница территории, в отношении которой осуществляется подготовка проекта планировки территории
-  - ось проектируемого линейного объекта
-  - граница кадастрового деления
- 14:16:020201 - номер кадастрового квартала
-  - граница земельного участка согласно сведениям ЕГРН
- 14:16:020201:28 - кадастровый номер земельного участка
-  - земли промышленности, энергетики, транспорта, связи
-  - земли лесного фонда
-  - земли населенных пунктов

6691-ППМТ

Лист

12

Формат А3

Изн. № подл.	Подпись и дата	Взамен инв. №


Изм.	Кол.уч.	Лист	№ док.	Подпись	Дата

ПРОЕКТ ПЛАНИРОВКИ С ПРОЕКТОМ МЕЖЕВАНИЯ ТЕРРИТОРИИ,
ПРЕДНАЗНАЧЕННОЙ ДЛЯ РАЗМЕЩЕНИЯ ЛИНЕЙНОГО ОБЪЕКТА








"Временный водовод"

СХЕМА ИСПОЛЬЗОВАНИЯ ТЕРРИТОРИИ В ПЕРИОД ПОДГОТОВКИ ПРОЕКТА ПЛАНИРОВКИ ТЕРРИТОРИИ
М 1:2000

14:16:020101



УСЛОВНЫЕ ОБОЗНАЧЕНИЯ:

-  - граница территории, в отношении которой осуществляется подготовка проекта планировки территории
-  - ось проектируемого линейного объекта
-  - граница кадастрового деления
- 14:16:020201 - номер кадастрового квартала
-  - граница земельного участка согласно сведениям ЕГРН
- 14:16:020201:28 - кадастровый номер земельного участка
-  - земли промышленности, энергетики, транспорта, связи
-  - земли лесного фонда
-  - земли населенных пунктов

Изн. № подл.	Подпись и дата	Взамен инв. №
--------------	----------------	---------------

Изм.	Кол.уч.	Лист	№ док.	Подпись	Дата
------	---------	------	--------	---------	------

6691-ППМТ

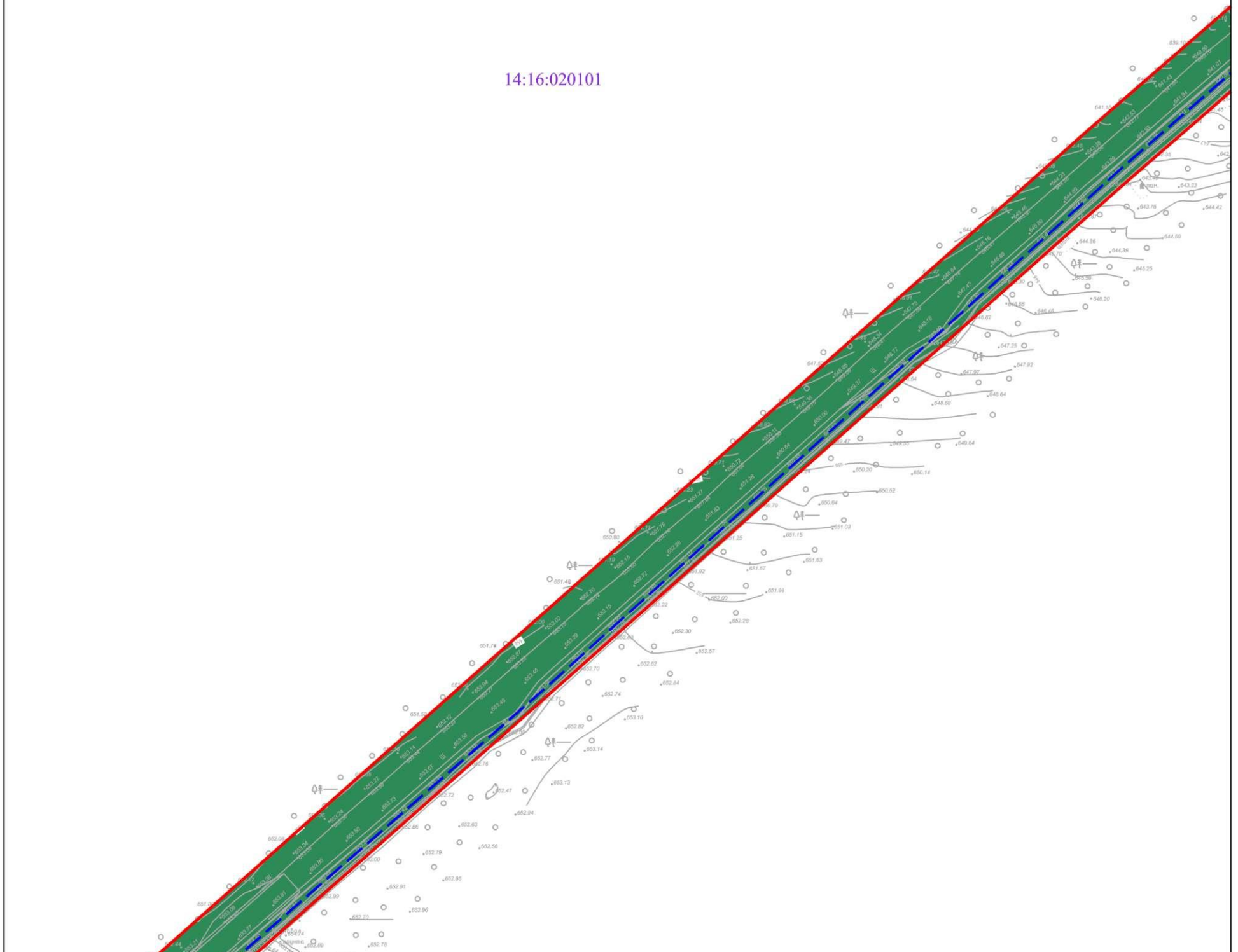
Лист
13

ПРОЕКТ ПЛАНИРОВКИ С ПРОЕКТОМ МЕЖЕВАНИЯ ТЕРРИТОРИИ,
ПРЕДНАЗНАЧЕННОЙ ДЛЯ РАЗМЕЩЕНИЯ ЛИНЕЙНОГО ОБЪЕКТА








"Временный водовод"

СХЕМА ИСПОЛЬЗОВАНИЯ ТЕРРИТОРИИ В ПЕРИОД ПОДГОТОВКИ ПРОЕКТА ПЛАНИРОВКИ ТЕРРИТОРИИ
М 1:2000

14:16:020101



УСЛОВНЫЕ ОБОЗНАЧЕНИЯ:

-  - граница территории, в отношении которой осуществляется подготовка проекта планировки территории
-  - ось проектируемого линейного объекта
-  - граница кадастрового деления
- 14:16:020201 - номер кадастрового квартала
-  - граница земельного участка согласно сведениям ЕГРН
- 14:16:020201:28 - кадастровый номер земельного участка
-  - земли промышленности, энергетики, транспорта, связи
-  - земли лесного фонда
-  - земли населенных пунктов

6691-ППМТ

Лист

14

Формат А3

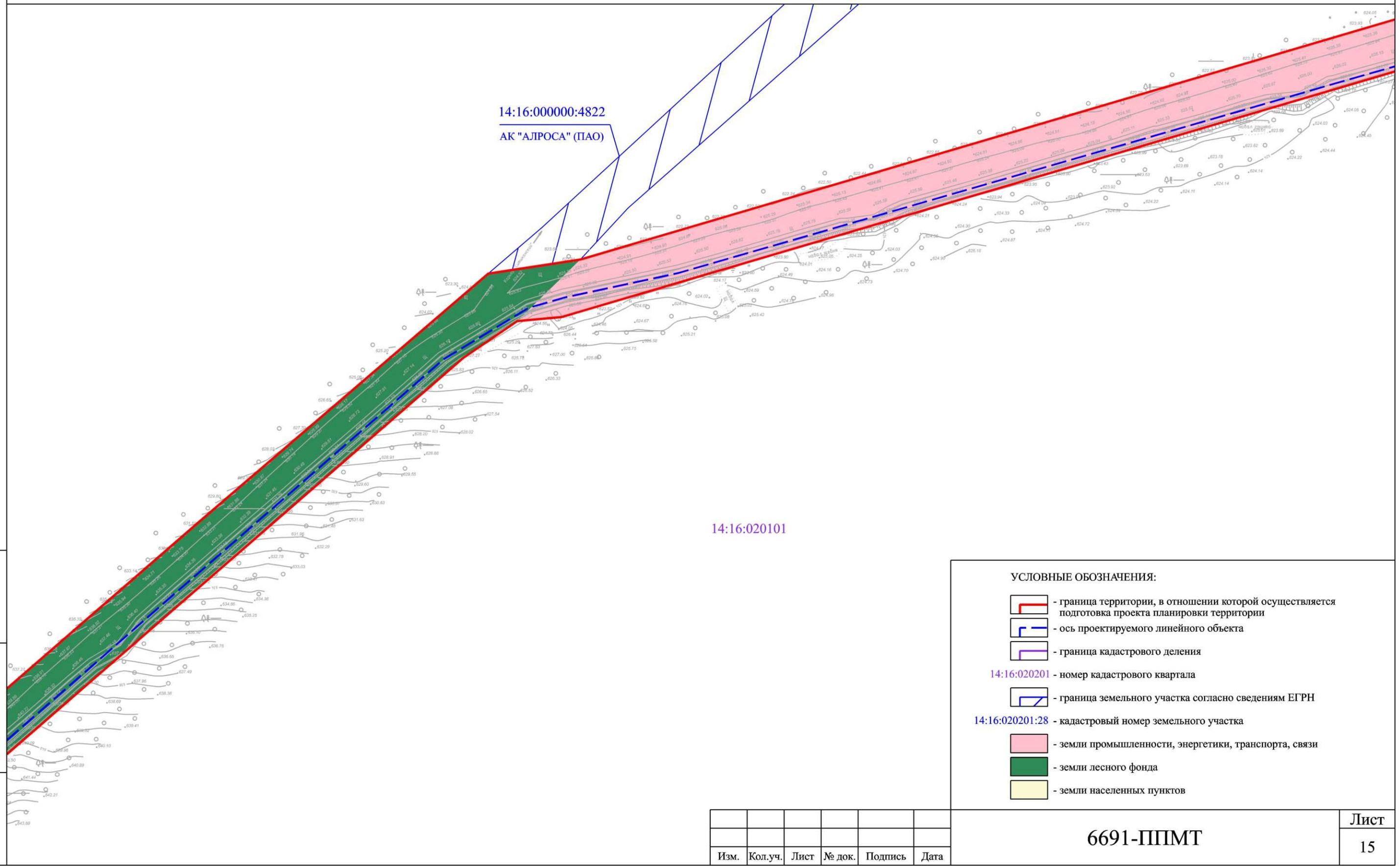
Изн. № подл.	Подпись и дата	Взамен инв. №				
			Изм.	Кол.уч.	Лист	№ док.

ПРОЕКТ ПЛАНИРОВКИ С ПРОЕКТОМ МЕЖЕВАНИЯ ТЕРРИТОРИИ, ПРЕДНАЗНАЧЕННОЙ ДЛЯ РАЗМЕЩЕНИЯ ЛИНЕЙНОГО ОБЪЕКТА

"Временный водовод"

СХЕМА ИСПОЛЬЗОВАНИЯ ТЕРРИТОРИИ В ПЕРИОД ПОДГОТОВКИ ПРОЕКТА ПЛАНИРОВКИ ТЕРРИТОРИИ

М 1:2000



14:16:000000:4822
АК "АЛРОСА" (ПАО)

14:16:020101

Изн. № подл.
Подпись и дата
Взамен инв. №

- УСЛОВНЫЕ ОБОЗНАЧЕНИЯ:**
- граница территории, в отношении которой осуществляется подготовка проекта планировки территории
 - ось проектируемого линейного объекта
 - граница кадастрового деления
 - 14:16:020101 - номер кадастрового квартала
 - граница земельного участка согласно сведениям ЕГРН
 - 14:16:020201:28 - кадастровый номер земельного участка
 - земли промышленности, энергетики, транспорта, связи
 - земли лесного фонда
 - земли населенных пунктов

Изм.	Кол.уч.	Лист	№ док.	Подпись	Дата

6691-ППМТ

Лист
15

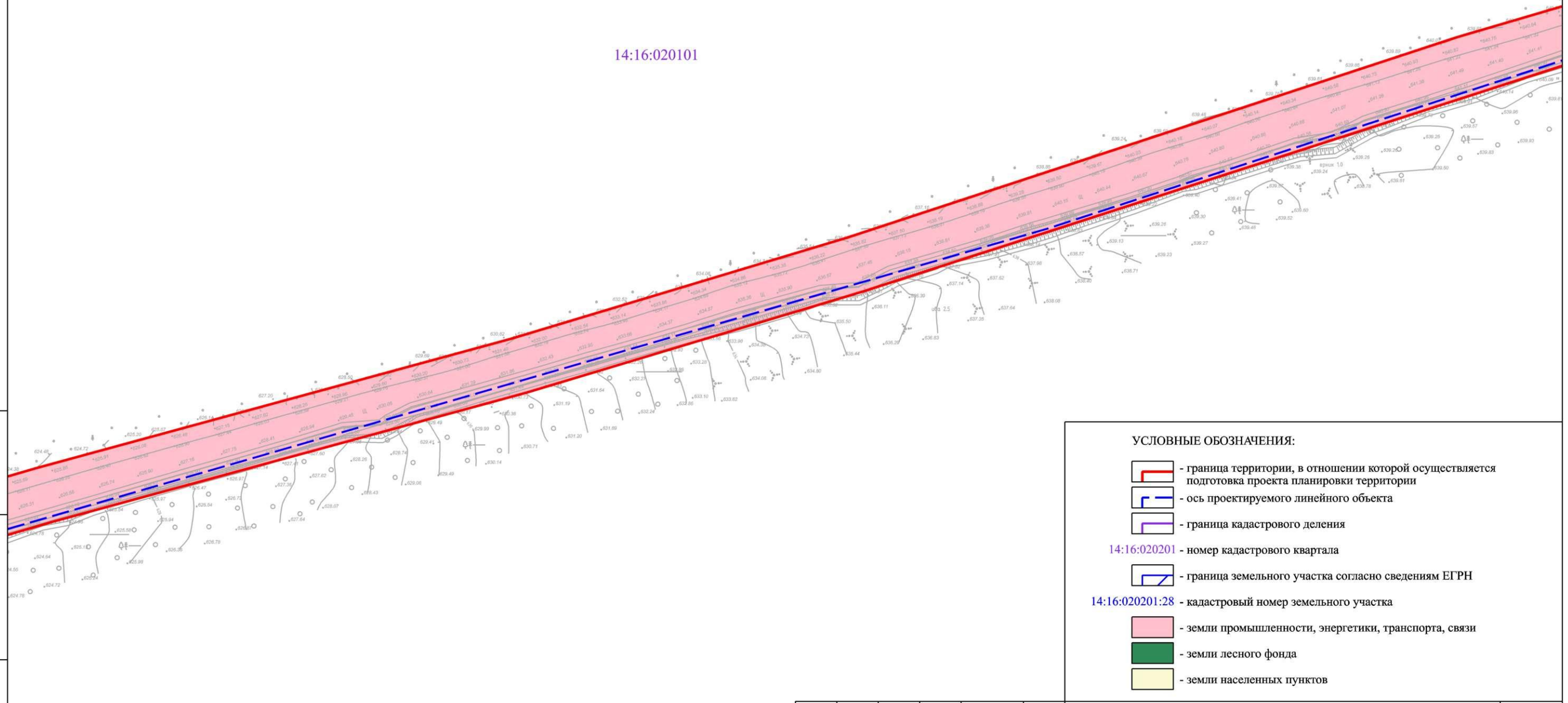
ПРОЕКТ ПЛАНИРОВКИ С ПРОЕКТОМ МЕЖЕВАНИЯ ТЕРРИТОРИИ, ПРЕДНАЗНАЧЕННОЙ ДЛЯ РАЗМЕЩЕНИЯ ЛИНЕЙНОГО ОБЪЕКТА

"Временный водовод"








СХЕМА ИСПОЛЬЗОВАНИЯ ТЕРРИТОРИИ В ПЕРИОД ПОДГОТОВКИ ПРОЕКТА ПЛАНИРОВКИ ТЕРРИТОРИИ

М 1:2000

14:16:020101



УСЛОВНЫЕ ОБОЗНАЧЕНИЯ:

-  - граница территории, в отношении которой осуществляется подготовка проекта планировки территории
-  - ось проектируемого линейного объекта
-  - граница кадастрового деления
- 14:16:020101 - номер кадастрового квартала
-  - граница земельного участка согласно сведениям ЕГРН
- 14:16:020101:28 - кадастровый номер земельного участка
-  - земли промышленности, энергетики, транспорта, связи
-  - земли лесного фонда
-  - земли населенных пунктов

Взамен инв. №
Подпись и дата
Инв. № подл.

Изм.	Кол.уч.	Лист	№ док.	Подпись	Дата

6691-ППМТ

Лист
16

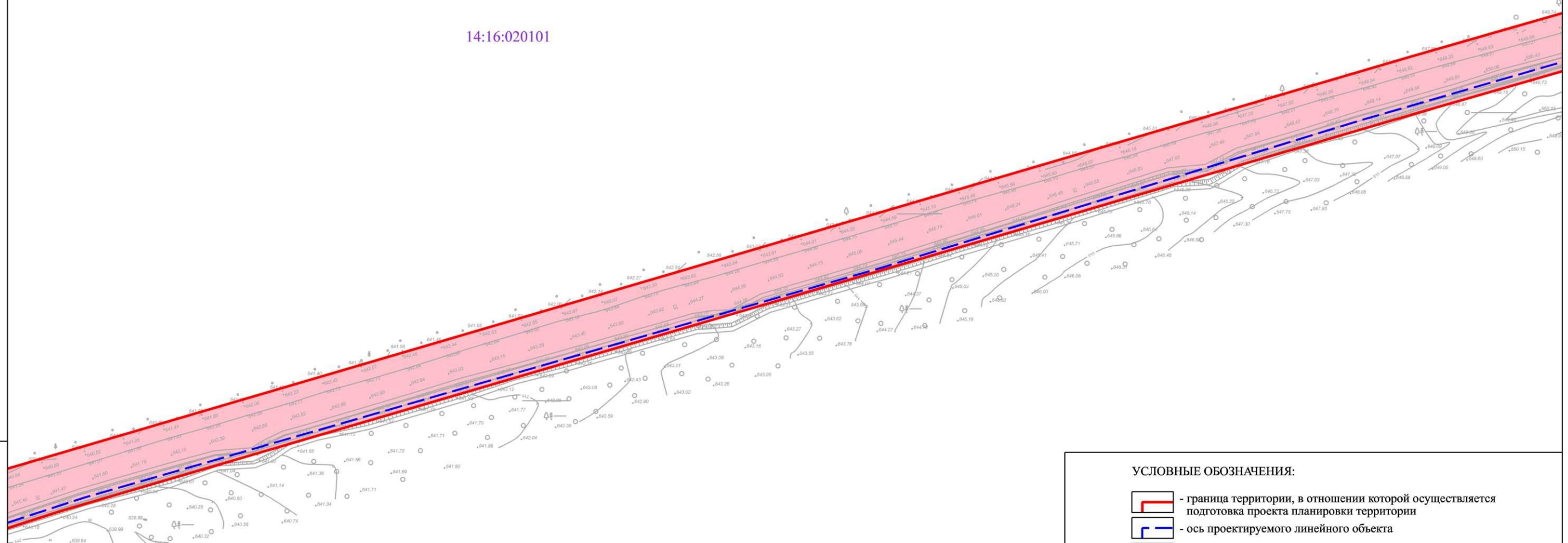
ПРОЕКТ ПЛАНИРОВКИ С ПРОЕКТОМ МЕЖЕВАНИЯ ТЕРРИТОРИИ, ПРЕДНАЗНАЧЕННОЙ ДЛЯ РАЗМЕЩЕНИЯ ЛИНЕЙНОГО ОБЪЕКТА

"Временный водовод"




СХЕМА ИСПОЛЬЗОВАНИЯ ТЕРРИТОРИИ В ПЕРИОД ПОДГОТОВКИ ПРОЕКТА ПЛАНИРОВКИ ТЕРРИТОРИИ

М 1:2000


14:16:020101






УСЛОВНЫЕ ОБОЗНАЧЕНИЯ:

-  - граница территории, в отношении которой осуществляется подготовка проекта планировки территории
-  - ось проектируемого линейного объекта
-  - граница кадастрового деления

14:16:020101 - номер кадастрового квартала

-  - граница земельного участка согласно сведениям ЕГРН

14:16:020201:28 - кадастровый номер земельного участка

-  - земли промышленности, энергетики, транспорта, связи
-  - земли лесного фонда
-  - земли населенных пунктов

Взамен инв. №
Подпись и дата
Инв. № подл.

Изм.	Кол.уч.	Лист	№ док.	Подпись	Дата

6691-ППМТ

Лист

17

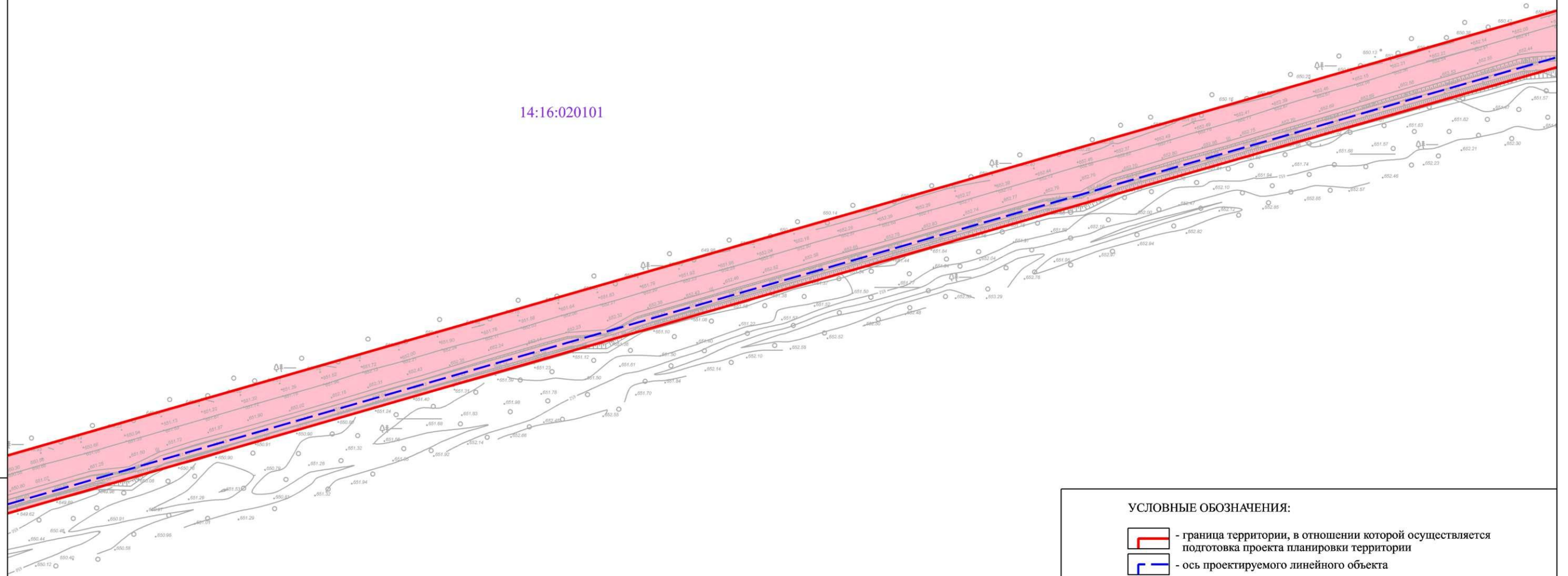
Формат А3

ПРОЕКТ ПЛАНИРОВКИ С ПРОЕКТОМ МЕЖЕВАНИЯ ТЕРРИТОРИИ, ПРЕДНАЗНАЧЕННОЙ ДЛЯ РАЗМЕЩЕНИЯ ЛИНЕЙНОГО ОБЪЕКТА

"Временный водовод"








СХЕМА ИСПОЛЬЗОВАНИЯ ТЕРРИТОРИИ В ПЕРИОД ПОДГОТОВКИ ПРОЕКТА ПЛАНИРОВКИ ТЕРРИТОРИИ

M 1:2000



Взамен инв. №
Подпись и дата
Инв. № подл.

УСЛОВНЫЕ ОБОЗНАЧЕНИЯ:

-  - граница территории, в отношении которой осуществляется подготовка проекта планировки территории
-  - ось проектируемого линейного объекта
-  - граница кадастрового деления
- 14:16:020101 - номер кадастрового квартала
-  - граница земельного участка согласно сведениям ЕГРН
- 14:16:020201:28 - кадастровый номер земельного участка
-  - земли промышленности, энергетики, транспорта, связи
-  - земли лесного фонда
-  - земли населенных пунктов

Изм.	Кол.уч.	Лист	№ док.	Подпись	Дата

6691-ППМТ

Лист

18

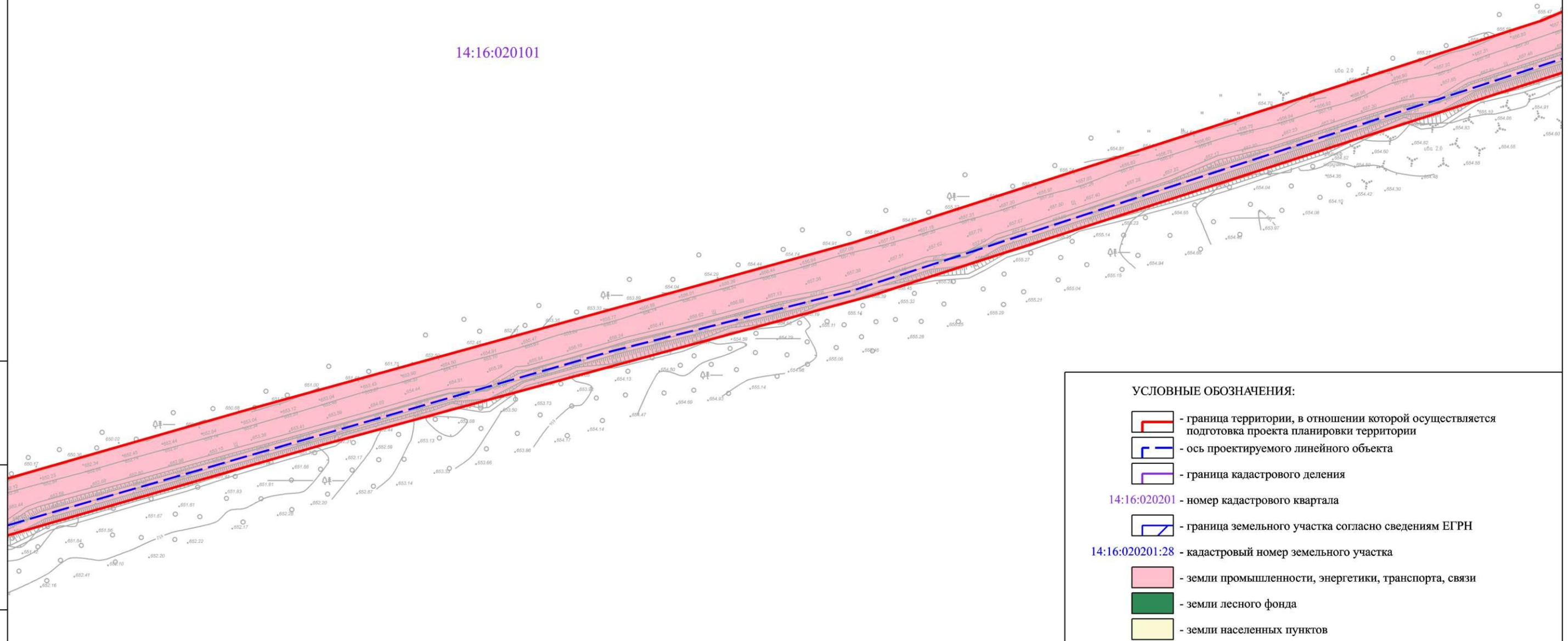
ПРОЕКТ ПЛАНИРОВКИ С ПРОЕКТОМ МЕЖЕВАНИЯ ТЕРРИТОРИИ, ПРЕДНАЗНАЧЕННОЙ ДЛЯ РАЗМЕЩЕНИЯ ЛИНЕЙНОГО ОБЪЕКТА

"Временный водовод"








СХЕМА ИСПОЛЬЗОВАНИЯ ТЕРРИТОРИИ В ПЕРИОД ПОДГОТОВКИ ПРОЕКТА ПЛАНИРОВКИ ТЕРРИТОРИИ

М 1:2000

14:16:020101



УСЛОВНЫЕ ОБОЗНАЧЕНИЯ:

-  - граница территории, в отношении которой осуществляется подготовка проекта планировки территории
-  - ось проектируемого линейного объекта
-  - граница кадастрового деления
- 14:16:020201 - номер кадастрового квартала
-  - граница земельного участка согласно сведениям ЕГРН
- 14:16:020201:28 - кадастровый номер земельного участка
-  - земли промышленности, энергетики, транспорта, связи
-  - земли лесного фонда
-  - земли населенных пунктов

Взамен инв. №
Подпись и дата
Инв. № подл.

Изм.	Кол.уч.	Лист	№ док.	Подпись	Дата

6691-ППМТ

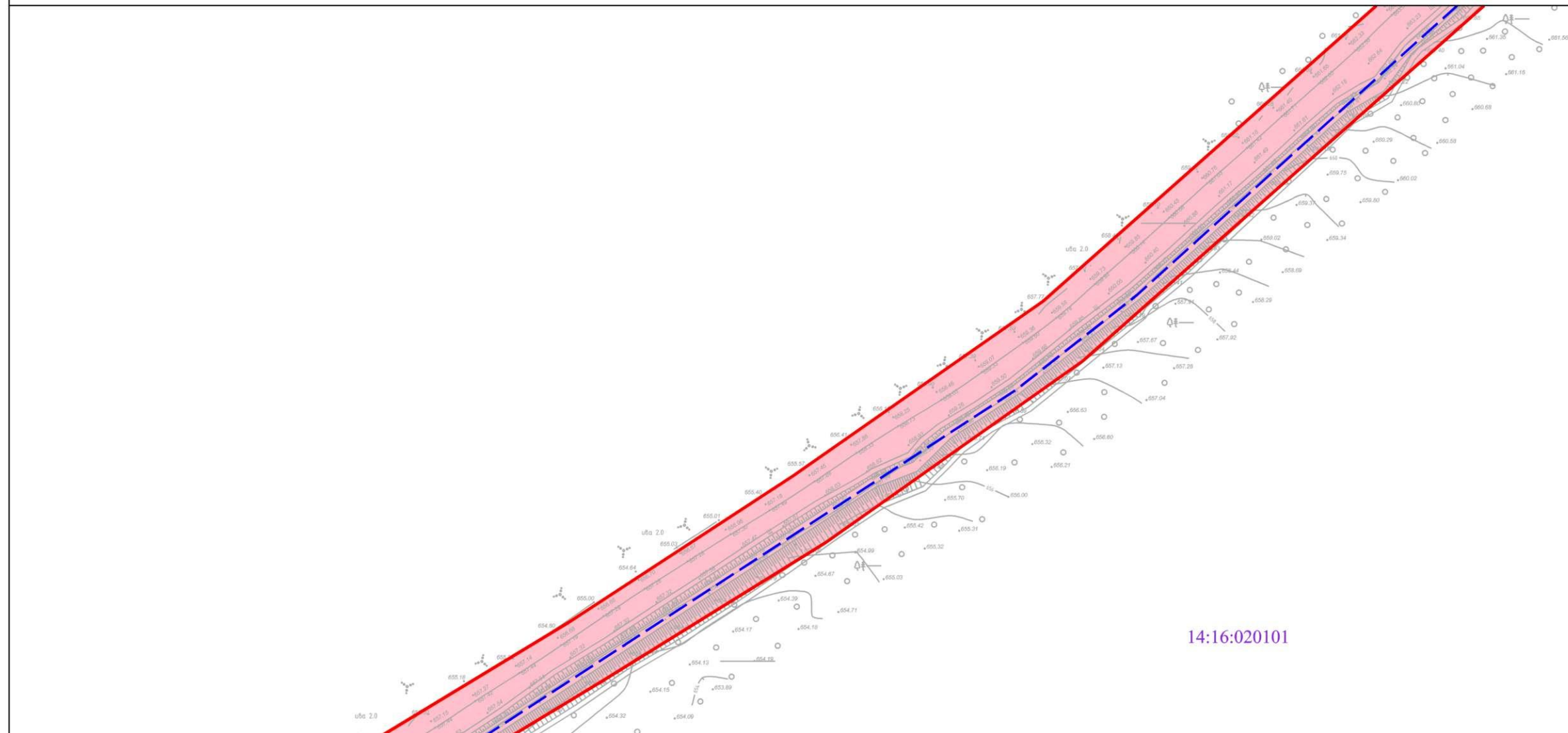
Лист
19

ПРОЕКТ ПЛАНИРОВКИ С ПРОЕКТОМ МЕЖЕВАНИЯ ТЕРРИТОРИИ, ПРЕДНАЗНАЧЕННОЙ ДЛЯ РАЗМЕЩЕНИЯ ЛИНЕЙНОГО ОБЪЕКТА

"Временный водовод"

СХЕМА ИСПОЛЬЗОВАНИЯ ТЕРРИТОРИИ В ПЕРИОД ПОДГОТОВКИ ПРОЕКТА ПЛАНИРОВКИ ТЕРРИТОРИИ








М 1:2000



14:16:020101

Взамен инв. №
Подпись и дата
Инв. № подл.

УСЛОВНЫЕ ОБОЗНАЧЕНИЯ:

-  - граница территории, в отношении которой осуществляется подготовка проекта планировки территории
-  - ось проектируемого линейного объекта
-  - граница кадастрового деления
- 14:16:020101 - номер кадастрового квартала
-  - граница земельного участка согласно сведениям ЕГРН
- 14:16:020201:28 - кадастровый номер земельного участка
-  - земли промышленности, энергетики, транспорта, связи
-  - земли лесного фонда
-  - земли населенных пунктов

Изм.	Кол.уч.	Лист	№ док.	Подпись	Дата

6691-ППМТ

Лист

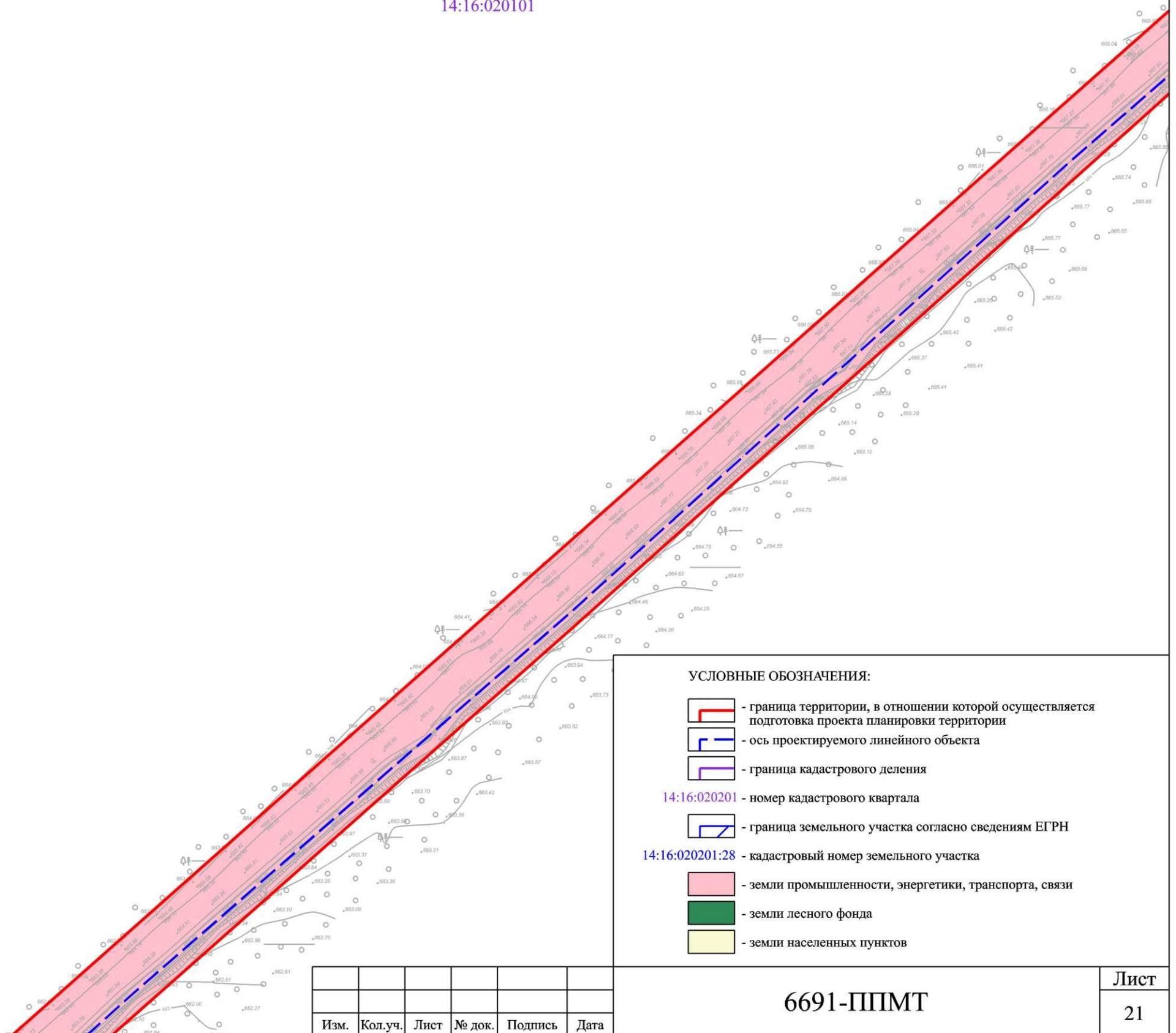
20

ПРОЕКТ ПЛАНИРОВКИ С ПРОЕКТОМ МЕЖЕВАНИЯ ТЕРРИТОРИИ,
ПРЕДНАЗНАЧЕННОЙ ДЛЯ РАЗМЕЩЕНИЯ ЛИНЕЙНОГО ОБЪЕКТА








"Временный водовод"

СХЕМА ИСПОЛЬЗОВАНИЯ ТЕРРИТОРИИ В ПЕРИОД ПОДГОТОВКИ ПРОЕКТА ПЛАНИРОВКИ ТЕРРИТОРИИ
М 1:2000

14:16:020101



УСЛОВНЫЕ ОБОЗНАЧЕНИЯ:

-  - граница территории, в отношении которой осуществляется подготовка проекта планировки территории
-  - ось проектируемого линейного объекта
-  - граница кадастрового деления
- 14:16:020201 - номер кадастрового квартала
-  - граница земельного участка согласно сведениям ЕГРН
- 14:16:020201:28 - кадастровый номер земельного участка
-  - земли промышленности, энергетики, транспорта, связи
-  - земли лесного фонда
-  - земли населенных пунктов

6691-ППМТ

Лист

21

Формат А3

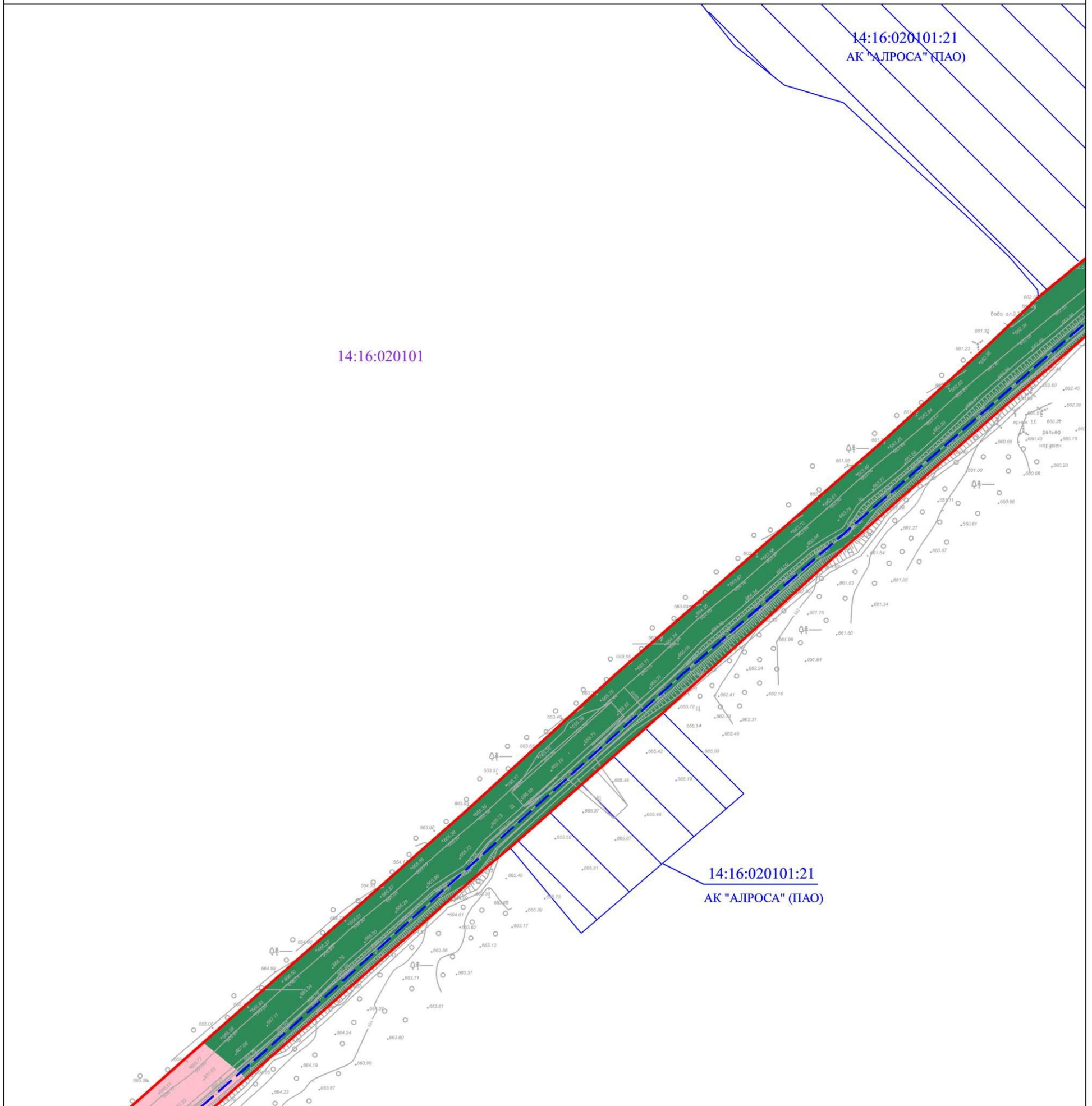
Изн. № подл.	Подпись и дата	Взамен инв. №

Изм.	Кол.уч.	Лист	№ док.	Подпись	Дата

ПРОЕКТ ПЛАНИРОВКИ С ПРОЕКТОМ МЕЖЕВАНИЯ ТЕРРИТОРИИ,
ПРЕДНАЗНАЧЕННОЙ ДЛЯ РАЗМЕЩЕНИЯ ЛИНЕЙНОГО ОБЪЕКТА

"Временный водовод"

СХЕМА ИСПОЛЬЗОВАНИЯ ТЕРРИТОРИИ В ПЕРИОД ПОДГОТОВКИ ПРОЕКТА ПЛАНИРОВКИ ТЕРРИТОРИИ
М 1:2000



Взамен инв. №
Подпись и дата
Инв. № подл.

- УСЛОВНЫЕ ОБОЗНАЧЕНИЯ:
- граница территории, в отношении которой осуществляется подготовка проекта планировки территории
 - ось проектируемого линейного объекта
 - граница кадастрового деления
 - 14:16:020201 - номер кадастрового квартала
 - граница земельного участка согласно сведениям ЕГРН
 - 14:16:020201:28 - кадастровый номер земельного участка
 - земли промышленности, энергетики, транспорта, связи
 - земли лесного фонда
 - земли населенных пунктов

Изм.	Кол.уч.	Лист	№ док.	Подпись	Дата

6691-ППМТ

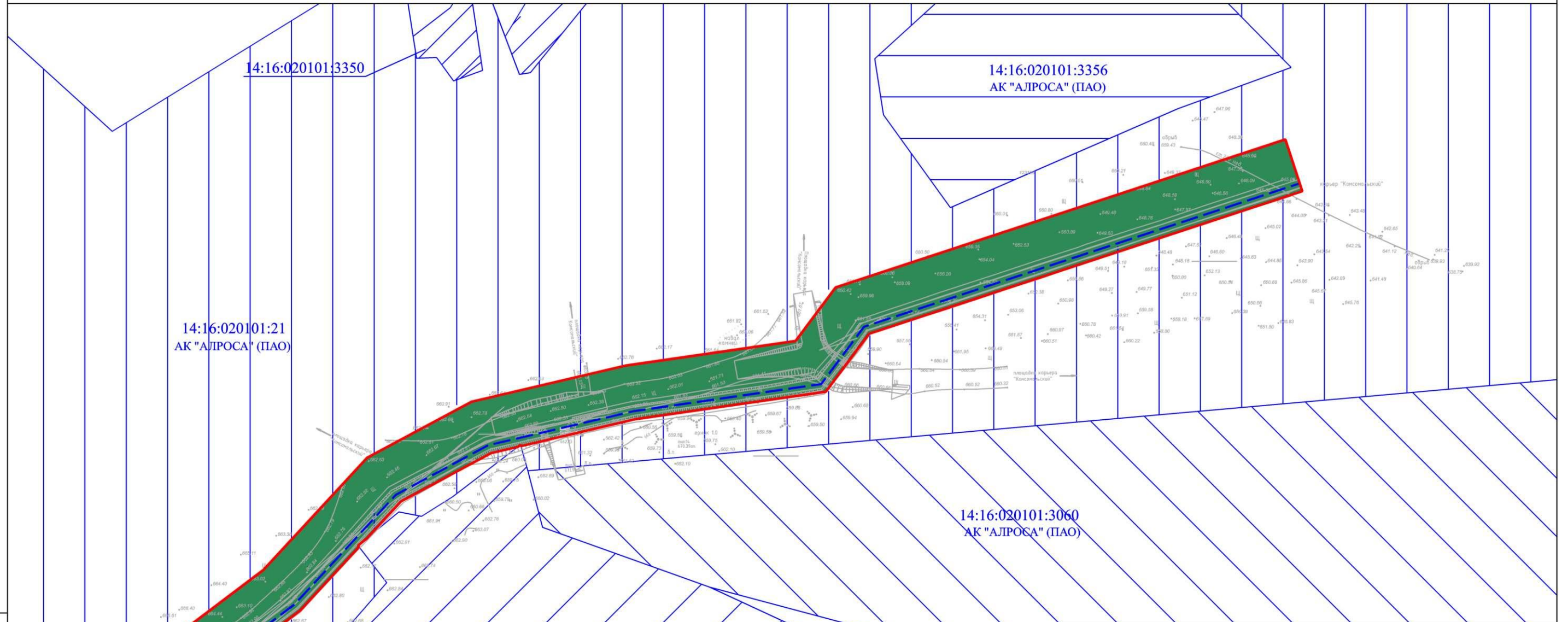
Лист
22

ПРОЕКТ ПЛАНИРОВКИ С ПРОЕКТОМ МЕЖЕВАНИЯ ТЕРРИТОРИИ, ПРЕДНАЗНАЧЕННОЙ ДЛЯ РАЗМЕЩЕНИЯ ЛИНЕЙНОГО ОБЪЕКТА

"Временный водовод"








СХЕМА ИСПОЛЬЗОВАНИЯ ТЕРРИТОРИИ В ПЕРИОД ПОДГОТОВКИ ПРОЕКТА ПЛАНИРОВКИ ТЕРРИТОРИИ

М 1:2000



Взамен инв. №
Подпись и дата
Инв. № подл.

УСЛОВНЫЕ ОБОЗНАЧЕНИЯ:

-  - граница территории, в отношении которой осуществляется подготовка проекта планировки территории
-  - ось проектируемого линейного объекта
-  - граница кадастрового деления
- 14:16:020101 - номер кадастрового квартала
-  - граница земельного участка согласно сведениям ЕГРН
- 14:16:020201:28 - кадастровый номер земельного участка
-  - земли промышленности, энергетики, транспорта, связи
-  - земли лесного фонда
-  - земли населенных пунктов

Изм.	Кол.уч.	Лист	№ док.	Подпись	Дата

6691-ППМТ

Лист

23

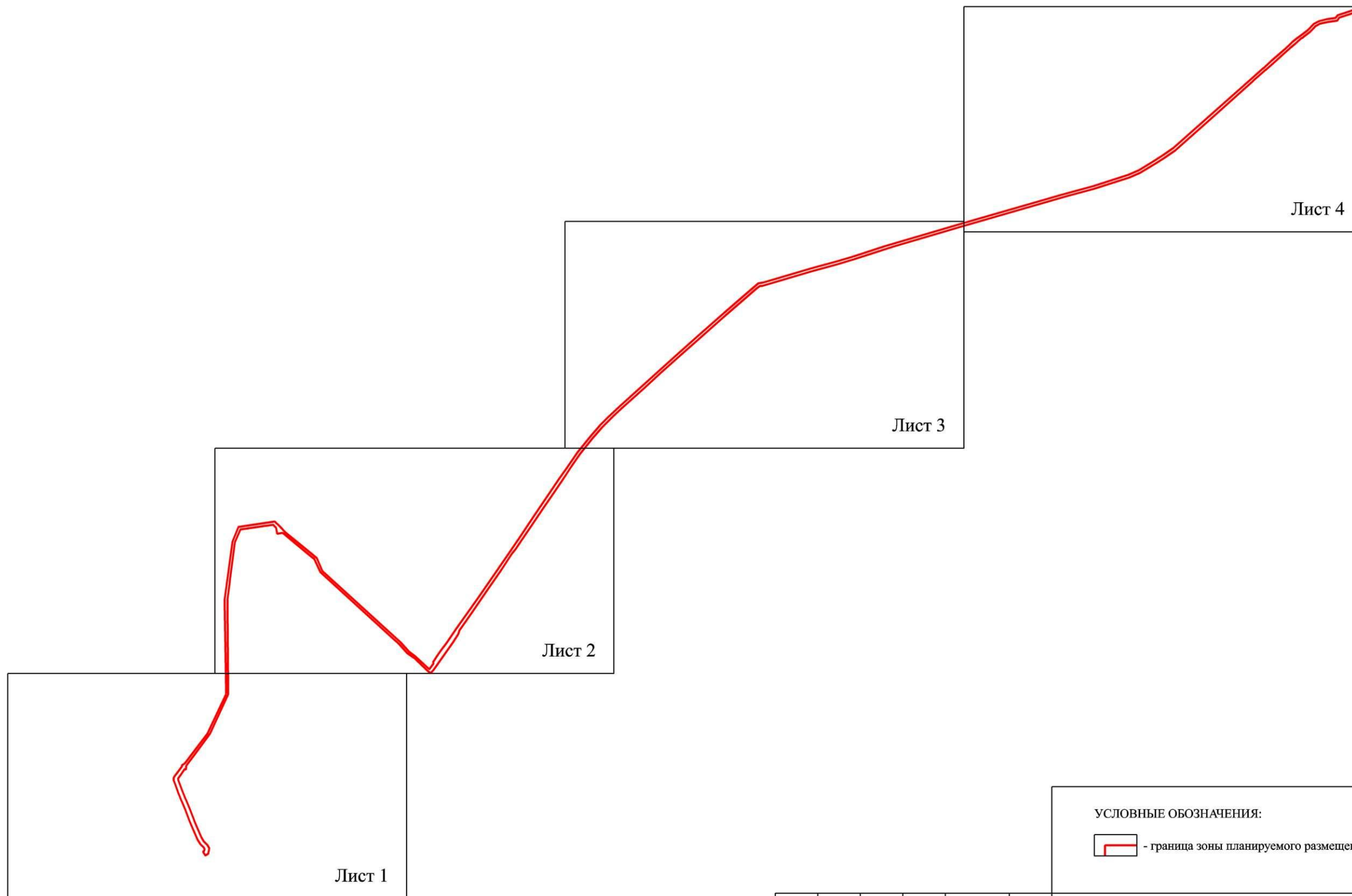
Формат А3

ПРОЕКТ ПЛАНИРОВКИ С ПРОЕКТОМ МЕЖЕВАНИЯ ТЕРРИТОРИИ, ПРЕДНАЗНАЧЕННОЙ ДЛЯ РАЗМЕЩЕНИЯ ЛИНЕЙНОГО ОБЪЕКТА

"Временный водовод"

СХЕМА ГРАНИЦ ЗОН С ОСОБЫМИ УСЛОВИЯМИ ИСПОЛЬЗОВАНИЯ ТЕРРИТОРИИ

СХЕМА РАСПОЛОЖЕНИЯ ЛИСТОВ



Инов. № подл.	Взамен инв. №
Подпись и дата	

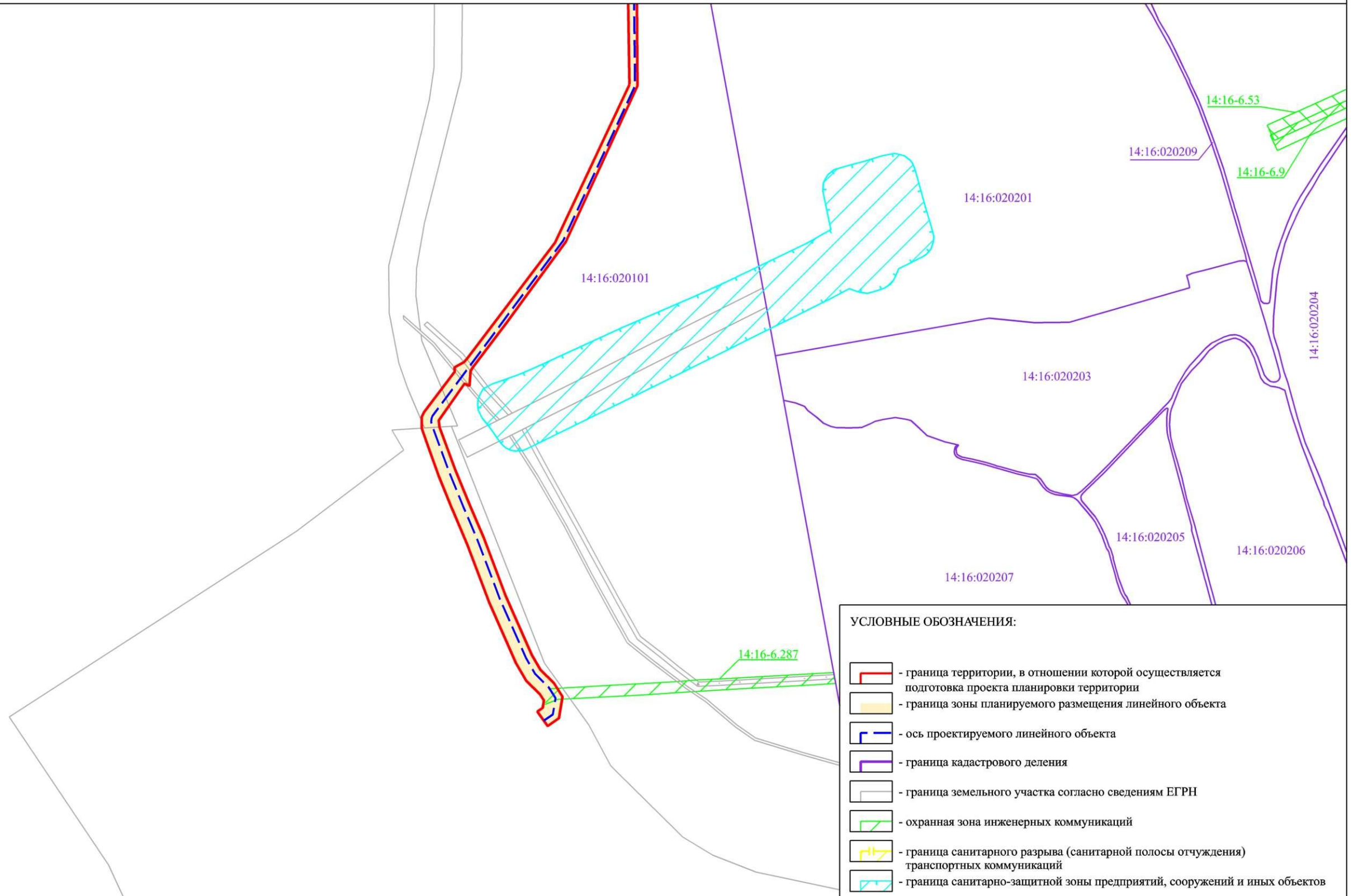
УСЛОВНЫЕ ОБОЗНАЧЕНИЯ:					
[Red line symbol] - граница зоны планируемого размещения линейного объекта					
Изм.	Кол.уч.	Лист	№ док.	Подпись	Дата
6691-ППМТ					Лист
					1

ПРОЕКТ ПЛАНИРОВКИ С ПРОЕКТОМ МЕЖЕВАНИЯ ТЕРРИТОРИИ, ПРЕДНАЗНАЧЕННОЙ ДЛЯ РАЗМЕЩЕНИЯ ЛИНЕЙНОГО ОБЪЕКТА

"Временный водовод"

СХЕМА ГРАНИЦ ЗОН С ОСОБЫМИ УСЛОВИЯМИ ИСПОЛЬЗОВАНИЯ ТЕРРИТОРИИ

М 1:10000



УСЛОВНЫЕ ОБОЗНАЧЕНИЯ:

- граница территории, в отношении которой осуществляется подготовка проекта планировки территории
- граница зоны планируемого размещения линейного объекта
- ось проектируемого линейного объекта
- граница кадастрового деления
- граница земельного участка согласно сведениям ЕГРН
- охранная зона инженерных коммуникаций
- граница санитарного разрыва (санитарной полосы отчуждения) транспортных коммуникаций
- граница санитарно-защитной зоны предприятий, сооружений и иных объектов

Взамен инв. №	
Подпись и дата	
Инв. № подл.	

Изм.	Кол.уч.	Лист	№ док.	Подпись	Дата				

6691-ППМТ

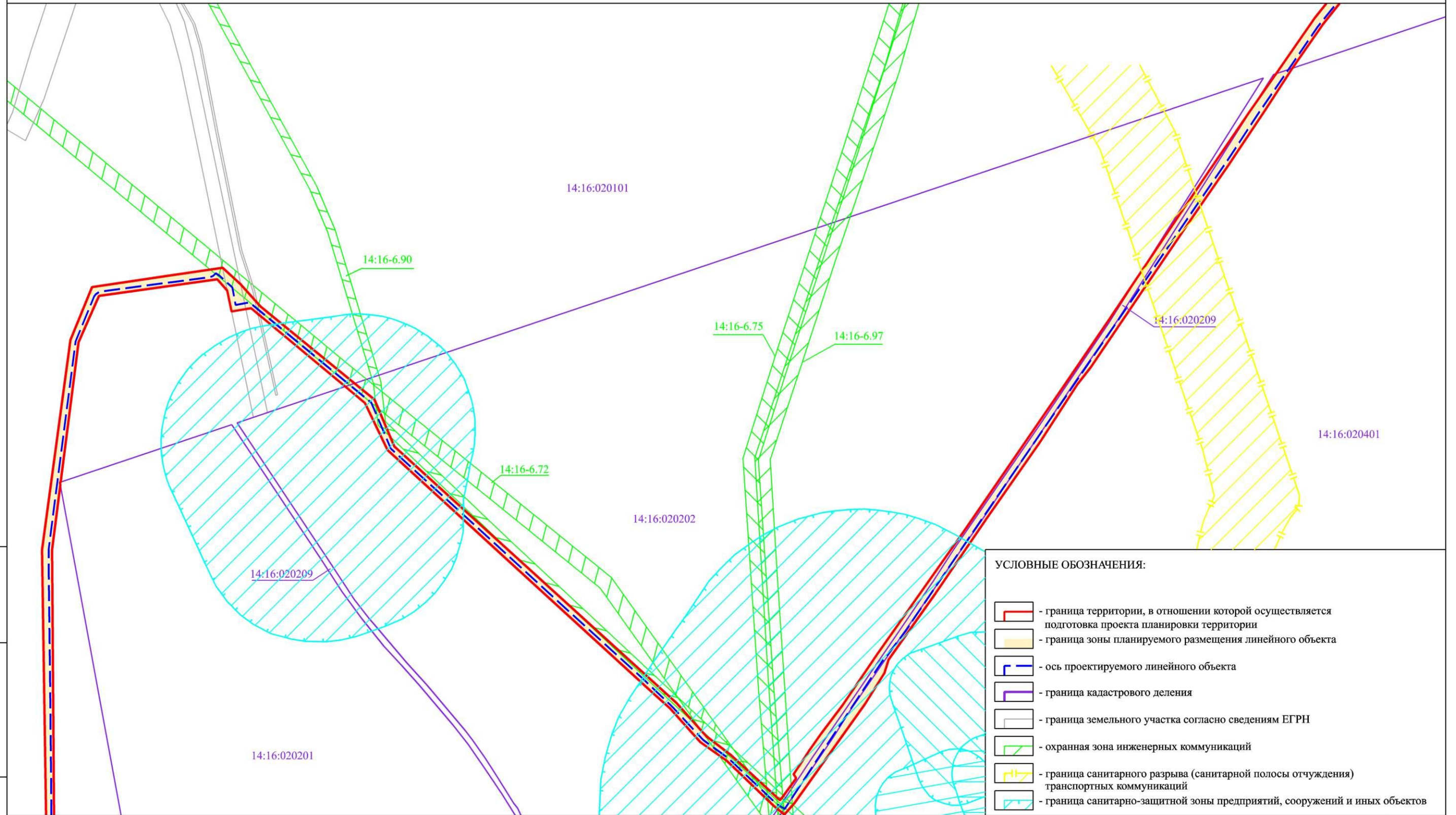
Лист
1

ПРОЕКТ ПЛАНИРОВКИ С ПРОЕКТом МЕЖЕВАНИЯ ТЕРРИТОРИИ, ПРЕДНАЗНАЧЕННОЙ ДЛЯ РАЗМЕЩЕНИЯ ЛИНЕЙНОГО ОБЪЕКТА









"Временный водовод"

СХЕМА ГРАНИЦ ЗОН С ОСОБЫМИ УСЛОВИЯМИ ИСПОЛЬЗОВАНИЯ ТЕРРИТОРИИ

М 1:10000



УСЛОВНЫЕ ОБОЗНАЧЕНИЯ:

-  - граница территории, в отношении которой осуществляется подготовка проекта планировки территории
-  - граница зоны планируемого размещения линейного объекта
-  - ось проектируемого линейного объекта
-  - граница кадастрового деления
-  - граница земельного участка согласно сведениям ЕГРН
-  - охранный зона инженерных коммуникаций
-  - граница санитарного разрыва (санитарной полосы отчуждения) транспортных коммуникаций
-  - граница санитарно-защитной зоны предприятий, сооружений и иных объектов

Ивл. № подл.	Взамен ивл. №
Подпись и дата	

Изм.	Кол.уч.	Лист	№ док.	Подпись	Дата

6691-ППМТ

Лист
2

ПРОЕКТ ПЛАНИРОВКИ С ПРОЕКТОМ МЕЖЕВАНИЯ ТЕРРИТОРИИ, ПРЕДНАЗНАЧЕННОЙ ДЛЯ РАЗМЕЩЕНИЯ ЛИНЕЙНОГО ОБЪЕКТА









"Временный водовод"

СХЕМА ГРАНИЦ ЗОН С ОСОБЫМИ УСЛОВИЯМИ ИСПОЛЬЗОВАНИЯ ТЕРРИТОРИИ

М 1:10000



УСЛОВНЫЕ ОБОЗНАЧЕНИЯ:

-  - граница территории, в отношении которой осуществляется подготовка проекта планировки территории
-  - граница зоны планируемого размещения линейного объекта
-  - ось проектируемого линейного объекта
-  - граница кадастрового деления
-  - граница земельного участка согласно сведениям ЕГРН
-  - охранная зона инженерных коммуникаций
-  - граница санитарного разрыва (санитарной полосы отчуждения) транспортных коммуникаций
-  - граница санитарно-защитной зоны предприятий, сооружений и иных объектов

Взамен инв. №	
Подпись и дата	
Инв. № подл.	

Изм.	Кол.уч.	Лист	№ док.	Подпись	Дата		

6691-ППМТ


Лист
3

ПРОЕКТ ПЛАНИРОВКИ С ПРОЕКТОМ МЕЖЕВАНИЯ ТЕРРИТОРИИ, ПРЕДНАЗНАЧЕННОЙ ДЛЯ РАЗМЕЩЕНИЯ ЛИНЕЙНОГО ОБЪЕКТА









"Временный водовод"

СХЕМА ГРАНИЦ ЗОН С ОСОБЫМИ УСЛОВИЯМИ ИСПОЛЬЗОВАНИЯ ТЕРРИТОРИИ

М 1:10000



УСЛОВНЫЕ ОБОЗНАЧЕНИЯ:

-  - граница территории, в отношении которой осуществляется подготовка проекта планировки территории
-  - граница зоны планируемого размещения линейного объекта
-  - ось проектируемого линейного объекта
-  - граница кадастрового деления
-  - граница земельного участка согласно сведениям ЕГРН
-  - охранный зона инженерных коммуникаций
-  - граница санитарного разрыва (санитарной полосы отчуждения) транспортных коммуникаций
-  - граница санитарно-защитной зоны предприятий, сооружений и иных объектов

Взамен инв. №	
Подпись и дата	
Инв. № подл.	

Изм.	Кол.уч.	Лист	№ док.	Подпись	Дата		

6691-ППМТ

Лист
4