

Общество с ограниченной ответственностью

ЗЕМКАДАСТРПРОЕКТ

**Общество с ограниченной ответственностью
«Земкадастрпроект»**

РФ, Республика Саха (Якутия), Мирнинский район, г. Мирный,
ул. Ойунского, д.7, оф.1, тел./факс (411-36) 4-47-02, e-mail: mirgis@mail.ru

**ПРОЕКТ ПЛАНИРОВКИ С ПРОЕКТОМ МЕЖЕВАНИЯ
ТЕРРИТОРИИ, ПРЕДНАЗНАЧЕННОЙ ДЛЯ РАЗМЕЩЕНИЯ
ЛИНЕЙНОГО ОБЪЕКТА**

«Временный водовод»

Том 1. Проект планировки территории. Графическая часть.

Основная часть

6691-ППМТ

РС (Я), г. Мирный, 2021г.

**Общество с ограниченной ответственностью
«Земкадастрпроект»**

РФ, Республика Саха (Якутия), Мирнинский район, г. Мирный,
ул. Ойунского, д.7, оф.1, тел./факс (411-36) 4-47-02, e-mail: mirgis@mail.ru

**ПРОЕКТ ПЛАНИРОВКИ С ПРОЕКТОМ МЕЖЕВАНИЯ
ТЕРРИТОРИИ, ПРЕДНАЗНАЧЕННОЙ ДЛЯ РАЗМЕЩЕНИЯ
ЛИНЕЙНОГО ОБЪЕКТА**

Экз. № 1

«Временный водовод»

Том 1. Проект планировки территории. Графическая часть.

Основная часть

6691-ППМТ

Директор



О.В. Емышев

Главный инженер проекта

В.Н. Амелин

РС (Я), г. Мирный, 2021г.

РЕГИСТРАЦИОННАЯ КАРТОЧКА ПРОЕКТА

1.	Адрес строительства	Дальневосточный Федеральный округ, Республика Саха (Якутия), Мирнинский район, муниципальное образование «Посёлок Айхал»
2.	Наименование объекта	«Временный водовод»
3.	Приказ (распоряжение) органа государственной власти и (или) органа местного самоуправления о подготовке документации по планировке территории	Постановление Администрации муниципального образования «Посёлок Айхал» Мирнинского района Республики Саха (Якутия) № 260 от 30.06.2021г. «О подготовке проекта межевания территории, предназначенной для размещения линейного объекта АК «АЛРОСА» (ПАО)»
4.	Заказчик	АК «АЛРОСА» (ПАО) Айхальский ГОК
5.	Проектная организация	ООО «Земкадастрпроект»
6.	Стадия	Проектная документация
7.	Вид строительства	Новое строительство
8.	Общая площадь земельных участков под размещение объекта	46,2106га
9.	Адрес и телефон заказчика	678190, Республика Саха (Якутия), Мирнинский район, п. Айхал, ул. Корнилова, 3, тел. 8 (411-36) 66-666, доб. 78-703
10.	Адрес и телефон проектной организации	678174, Республика Саха (Якутия), Мирнинский район, г. Мирный, ул. Ойунского, д.7. оф.1, тел. 8 (411-36) 4-47-02

Инив. № подл.	Подп. и дата	Взам. инв. №							«Временный водовод»	Лист
										2
			Изм.	Кол.уч.	Лист	№ док.	Подпись	Дата		

СПИСОК ИСПОЛНИТЕЛЕЙ

Главный инженер проекта



В.Н. Амелин

Заместитель главного инженера
по камеральному производству



Н.Г. Имixelова

Заместитель начальника отдела
землеустроительного проектирования



Е.А. Сафонов

Заместитель начальника отдела
лесного проектирования



А.В. Карташова

Ведущий специалист



В.С. Беломытцев

Иув. № подл.		Подп. и дата		Взам. инв. №			Лист
						«Временный водовод»	3
Изм.	Кол.уч.	Лист	№ док.	Подпись	Дата		

СОСТАВ ДОКУМЕНТАЦИИ ПО ПЛАНИРОВКЕ ТЕРРИТОРИИ

Номер тома	Наименование	Примечание
1	Проект планировки территории. Основная часть. Графическая часть.	
2	Проект планировки территории. Основная часть. Положение о размещении линейных объектов.	
3	Проект планировки территории. Материалы по обоснованию. Графическая часть.	
4	Проект планировки территории. Материалы по обоснованию. Пояснительная записка.	
5	Проект межевания территории. Основная часть. Текстовая часть.	
6	Проект межевания территории. Основная часть. Графическая часть.	
7	Проект межевания территории. Материалы по обоснованию. Графическая часть.	

Изм. № подл.	Подп. и дата	Взам. инв. №
--------------	--------------	--------------

						«Временный водовод»	Лист
							4
Изм.	Кол.уч.	Лист	№ док.	Подпись	Дата		

СОДЕРЖАНИЕ

Том 1. Проект планировки территории. Основная часть. Графическая часть.

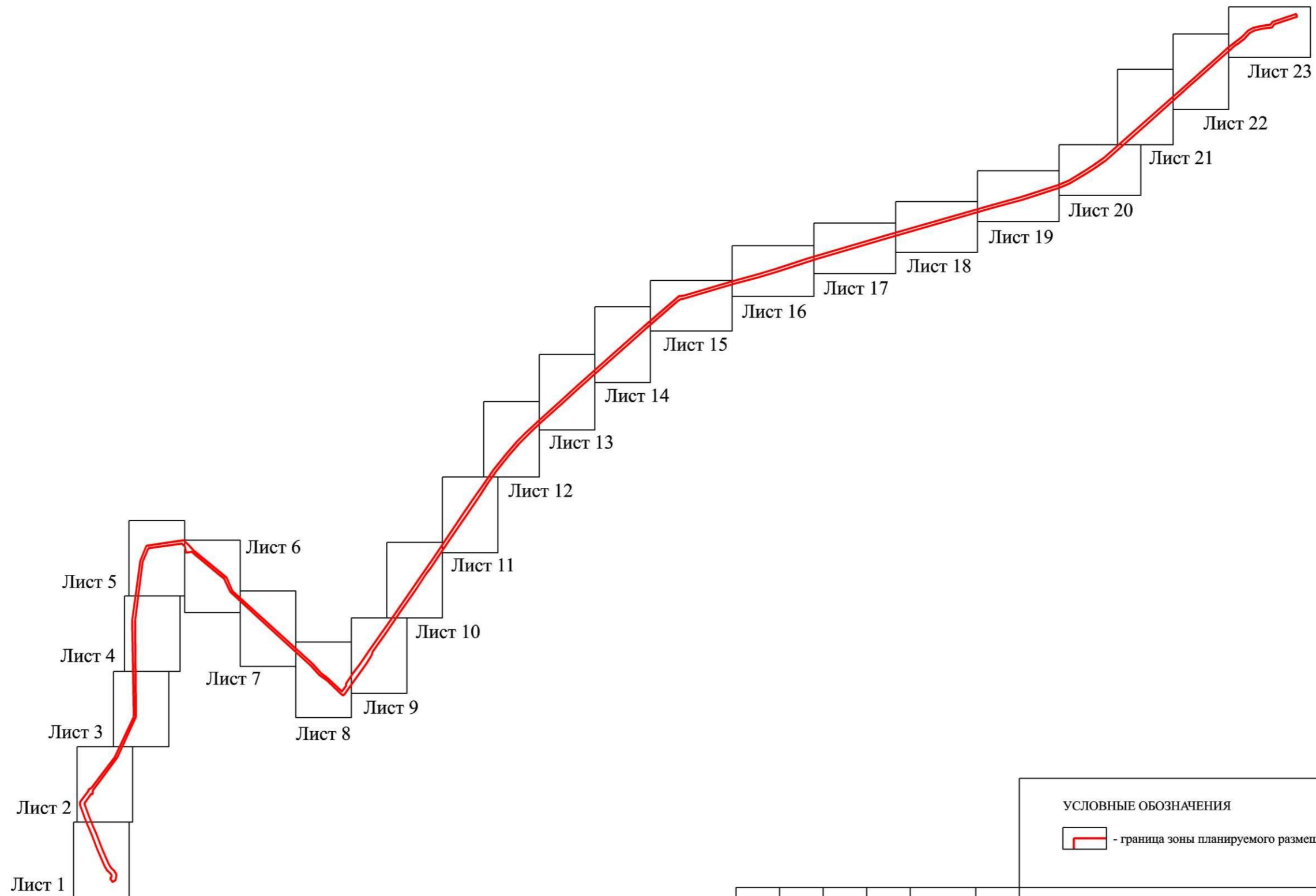
№	Наименование чертежа	Стр.
1.	Чертеж красных линий (не разрабатывается в связи с вступлением в силу Федерального закона от 02.08.2019г. № 283-ФЗ «О внесении изменений в Градостроительный кодекс Российской Федерации и отдельные законодательные акты Российской Федерации»)	-
2.	Чертеж границ зон планируемого размещения линейных объектов (схема расположения листов)	1л.
3.	Чертеж границ зон планируемого размещения линейных объектов	23л.

Инва. № подл.	Подп. и дата	Взам. инв. №							Лист
									5
			Изм.	Кол.уч.	Лист	№ док.	Подпись	Дата	


ПРОЕКТ ПЛАНИРОВКИ С ПРОЕКТОМ МЕЖЕВАНИЯ ТЕРРИТОРИИ, ПРЕДНАЗНАЧЕННОЙ ДЛЯ РАЗМЕЩЕНИЯ ЛИНЕЙНОГО ОБЪЕКТА

"Временный водовод"

ЧЕРТЁЖ ГРАНИЦ ЗОН ПЛАНИРУЕМОГО РАЗМЕЩЕНИЯ ЛИНЕЙНЫХ ОБЪЕКТОВ
СХЕМА РАСПОЛОЖЕНИЯ ЛИСТОВ



Инов. № подл.	Взамен инов. №
Подпись и дата	

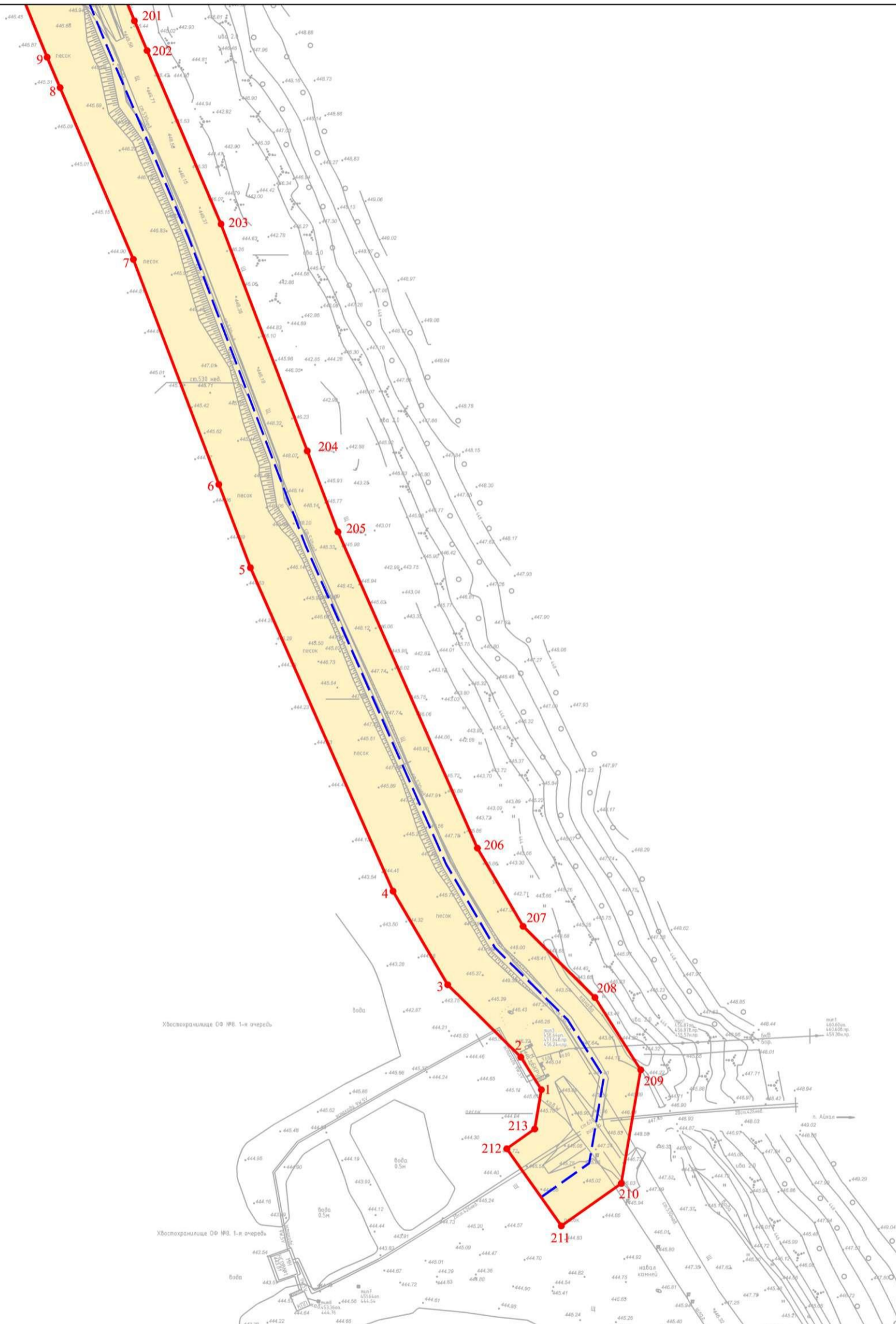
УСЛОВНЫЕ ОБОЗНАЧЕНИЯ					
 - граница зоны планируемого размещения линейного объекта					
Изм.	Кол.уч.	Лист	№ док.	Подпись	Дата
6691-ППМТ					Лист
					1

ПРОЕКТ ПЛАНИРОВКИ С ПРОЕКТОМ МЕЖЕВАНИЯ ТЕРРИТОРИИ,
ПРЕДНАЗНАЧЕННОЙ ДЛЯ РАЗМЕЩЕНИЯ ЛИНЕЙНОГО ОБЪЕКТА





"Временный водовод"

ЧЕРТЁЖ ГРАНИЦ ЗОН ПЛАНИРУЕМОГО РАЗМЕЩЕНИЯ ЛИНЕЙНЫХ ОБЪЕКТОВ

М 1:2000



УСЛОВНЫЕ ОБОЗНАЧЕНИЯ:

-  - граница территории, в отношении которой осуществляется подготовка проекта планировки территории
-  - граница зоны планируемого размещения линейного объекта
-  - ось проектируемого линейного объекта
-  - характерная точка границы зоны планируемого размещения линейного объекта

6691-ППМТ

Лист

1

Формат А3

Изн. № подл.	Подпись и дата				
	Взамен инв. №				
Изм.	Кол.уч.	Лист	№ док.	Подпись	Дата

ПРОЕКТ ПЛАНИРОВКИ С ПРОЕКТОМ МЕЖЕВАНИЯ ТЕРРИТОРИИ,
ПРЕДНАЗНАЧЕННОЙ ДЛЯ РАЗМЕЩЕНИЯ ЛИНЕЙНОГО ОБЪЕКТА

"Временный водовод"

ЧЕРТЁЖ ГРАНИЦ ЗОН ПЛАНИРУЕМОГО РАЗМЕЩЕНИЯ ЛИНЕЙНЫХ ОБЪЕКТОВ

М 1:2000



Изн. № подл. | Подпись и дата | Взамен инв. №

Изм.	Кол.уч.	Лист	№ док.	Подпись	Дата

6691-ППМТ

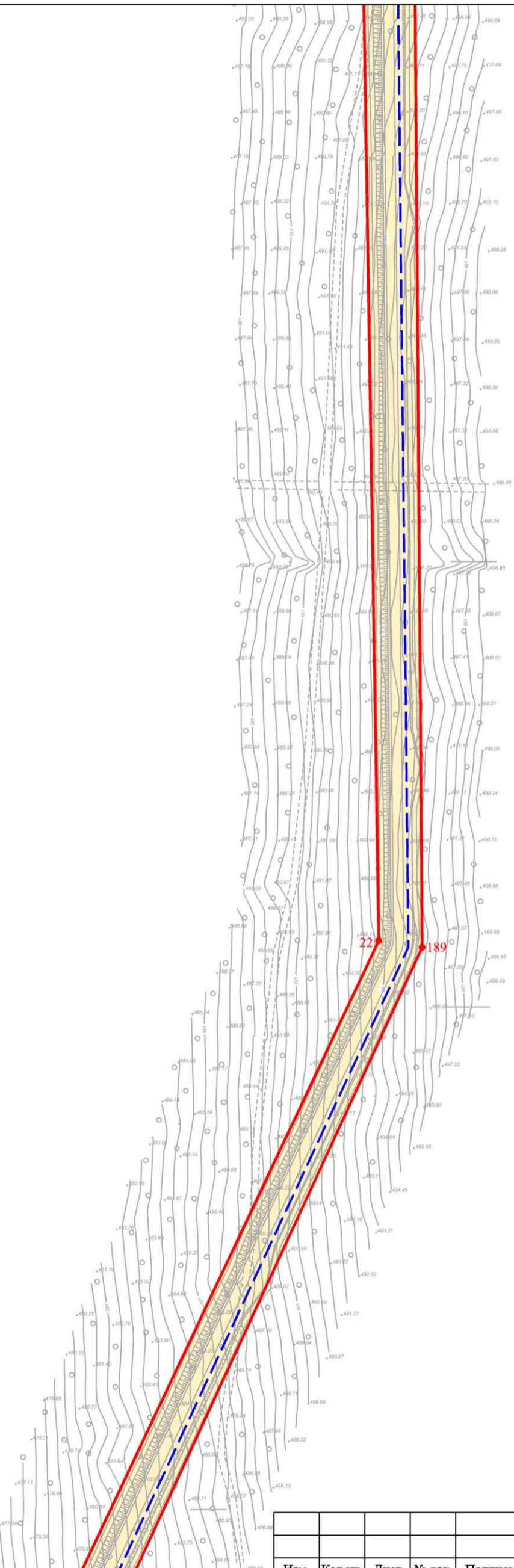
Лист
2

ПРОЕКТ ПЛАНИРОВКИ С ПРОЕКТОМ МЕЖЕВАНИЯ ТЕРРИТОРИИ,
ПРЕДНАЗНАЧЕННОЙ ДЛЯ РАЗМЕЩЕНИЯ ЛИНЕЙНОГО ОБЪЕКТА

"Временный водовод"





ЧЕРТЁЖ ГРАНИЦ ЗОН ПЛАНИРУЕМОГО РАЗМЕЩЕНИЯ ЛИНЕЙНЫХ ОБЪЕКТОВ

М 1:2000



Изн. № подл.	Подпись и дата	Взамен инв. №

УСЛОВНЫЕ ОБОЗНАЧЕНИЯ:

-  - граница территории, в отношении которой осуществляется подготовка проекта планировки территории
-  - граница зоны планируемого размещения линейного объекта
-  - ось проектируемого линейного объекта
-  - характерная точка границы зоны планируемого размещения линейного объекта

Изм.	Кол.уч.	Лист	№ док.	Подпись	Дата

6691-ППМТ

Лист

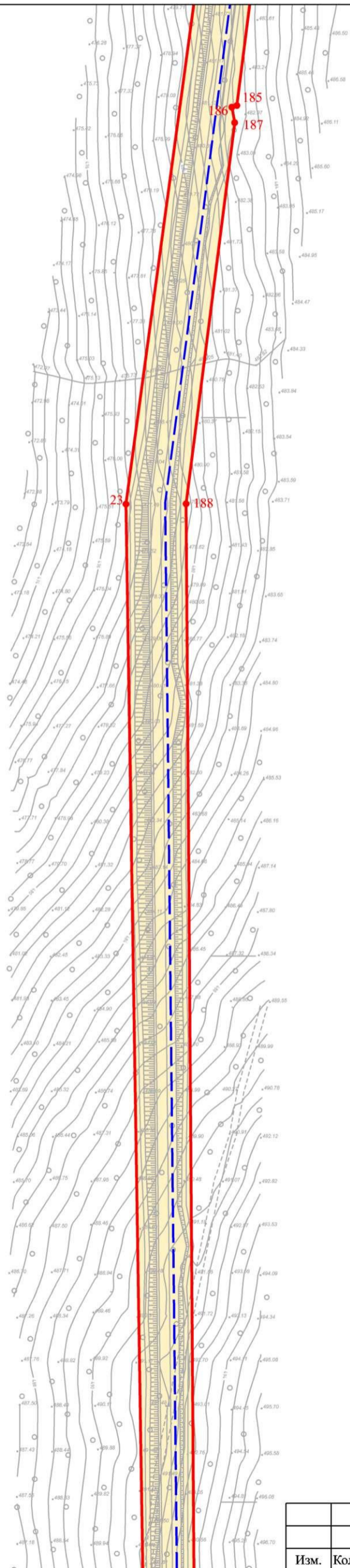
3

ПРОЕКТ ПЛАНИРОВКИ С ПРОЕКТОМ МЕЖЕВАНИЯ ТЕРРИТОРИИ,
ПРЕДНАЗНАЧЕННОЙ ДЛЯ РАЗМЕЩЕНИЯ ЛИНЕЙНОГО ОБЪЕКТА

"Временный водовод"

ЧЕРТЁЖ ГРАНИЦ ЗОН ПЛАНИРУЕМОГО РАЗМЕЩЕНИЯ ЛИНЕЙНЫХ ОБЪЕКТОВ

М 1:2000



Изн. № подл.	Подпись и дата	Взамен инв. №

УСЛОВНЫЕ ОБОЗНАЧЕНИЯ:	
	- граница территории, в отношении которой осуществляется подготовка проекта планировки территории
	- граница зоны планируемого размещения линейного объекта
	- ось проектируемого линейного объекта
	- характерная точка границы зоны планируемого размещения линейного объекта

Изм.	Кол.уч.	Лист	№ док.	Подпись	Дата

6691-ППМТ

Лист

4

ПРОЕКТ ПЛАНИРОВКИ С ПРОЕКТОМ МЕЖЕВАНИЯ ТЕРРИТОРИИ,
ПРЕДНАЗНАЧЕННОЙ ДЛЯ РАЗМЕЩЕНИЯ ЛИНЕЙНОГО ОБЪЕКТА

"Временный водовод"

ЧЕРТЁЖ ГРАНИЦ ЗОН ПЛАНИРУЕМОГО РАЗМЕЩЕНИЯ ЛИНЕЙНЫХ ОБЪЕКТОВ

М 1:2000



Изн. № подл.	Подпись и дата	Взамен инв. №

УСЛОВНЫЕ ОБОЗНАЧЕНИЯ:

	- граница территории, в отношении которой осуществляется подготовка проекта планировки территории
	- граница зоны планируемого размещения линейного объекта
	- ось проектируемого линейного объекта
	- характерная точка границы зоны планируемого размещения линейного объекта

Изм.	Кол.уч.	Лист	№ док.	Подпись	Дата

6691-ППМТ

Лист
5

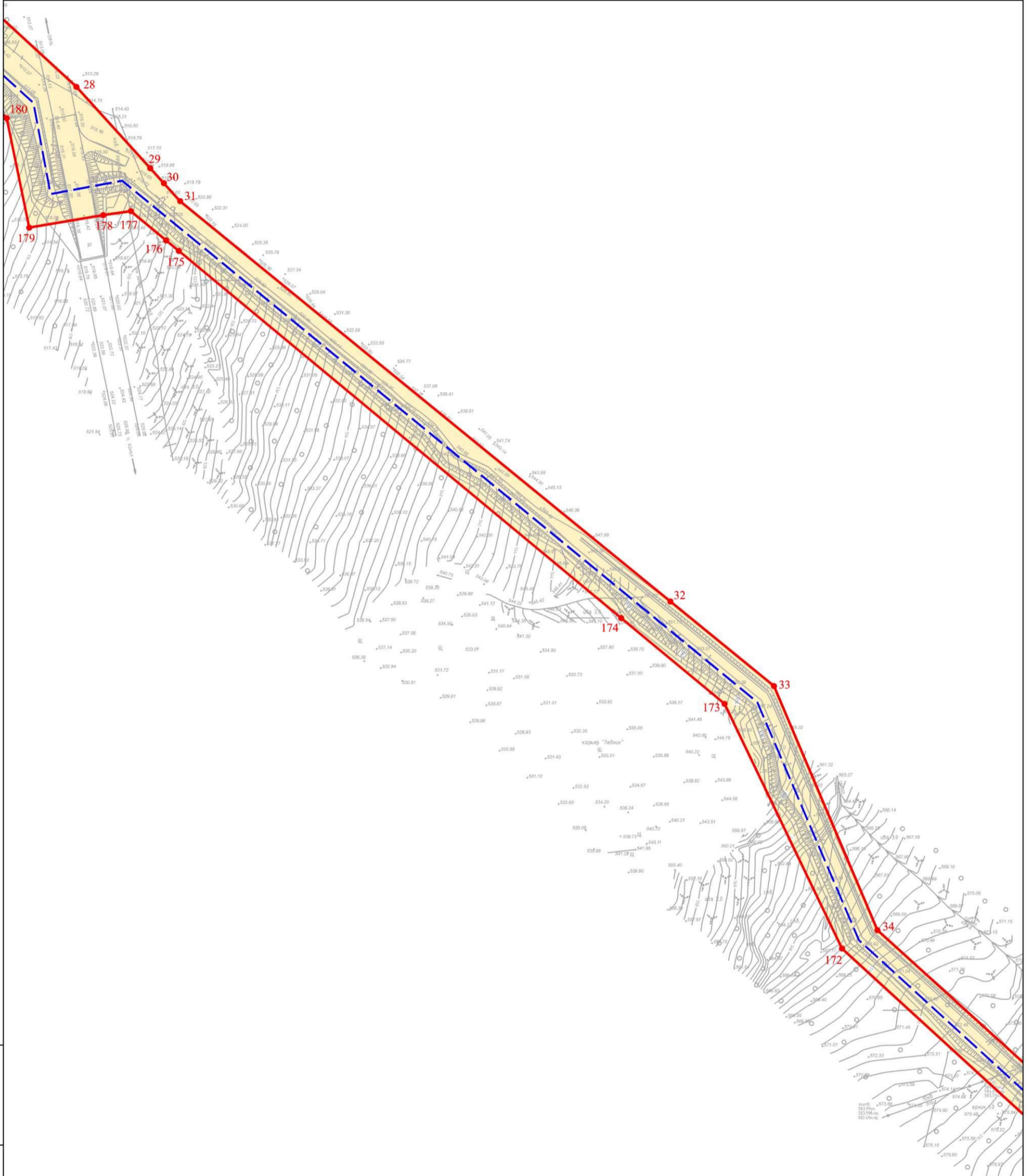
Формат А3

ПРОЕКТ ПЛАНИРОВКИ С ПРОЕКТОМ МЕЖЕВАНИЯ ТЕРРИТОРИИ,
ПРЕДНАЗНАЧЕННОЙ ДЛЯ РАЗМЕЩЕНИЯ ЛИНЕЙНОГО ОБЪЕКТА





"Временный водовод"

ЧЕРТЁЖ ГРАНИЦ ЗОН ПЛАНИРУЕМОГО РАЗМЕЩЕНИЯ ЛИНЕЙНЫХ ОБЪЕКТОВ

М 1:2000



УСЛОВНЫЕ ОБОЗНАЧЕНИЯ:

-  - граница территории, в отношении которой осуществляется подготовка проекта планировки территории
-  - граница зоны планируемого размещения линейного объекта
-  - ось проектируемого линейного объекта
-  - характерная точка границы зоны планируемого размещения линейного объекта

6691-ППМТ

Лист

6

Формат А3


Изн. № подл.	Подпись и дата	Взамен инв. №			
Изм.	Кол.уч.	Лист	№ док.	Подпись	Дата

ПРОЕКТ ПЛАНИРОВКИ С ПРОЕКТОМ МЕЖЕВАНИЯ ТЕРРИТОРИИ,
ПРЕДНАЗНАЧЕННОЙ ДЛЯ РАЗМЕЩЕНИЯ ЛИНЕЙНОГО ОБЪЕКТА

"Временный водовод"





ЧЕРТЁЖ ГРАНИЦ ЗОН ПЛАНИРУЕМОГО РАЗМЕЩЕНИЯ ЛИНЕЙНЫХ ОБЪЕКТОВ

М 1:2000



Изн. № подл.	Взамен инв. №
	Подпись и дата

УСЛОВНЫЕ ОБОЗНАЧЕНИЯ:

-  - граница территории, в отношении которой осуществляется подготовка проекта планировки территории
-  - граница зоны планируемого размещения линейного объекта
-  - ось проектируемого линейного объекта
-  - характерная точка границы зоны планируемого размещения линейного объекта

Изм.	Кол.уч.	Лист	№ док.	Подпись	Дата

6691-ППМТ

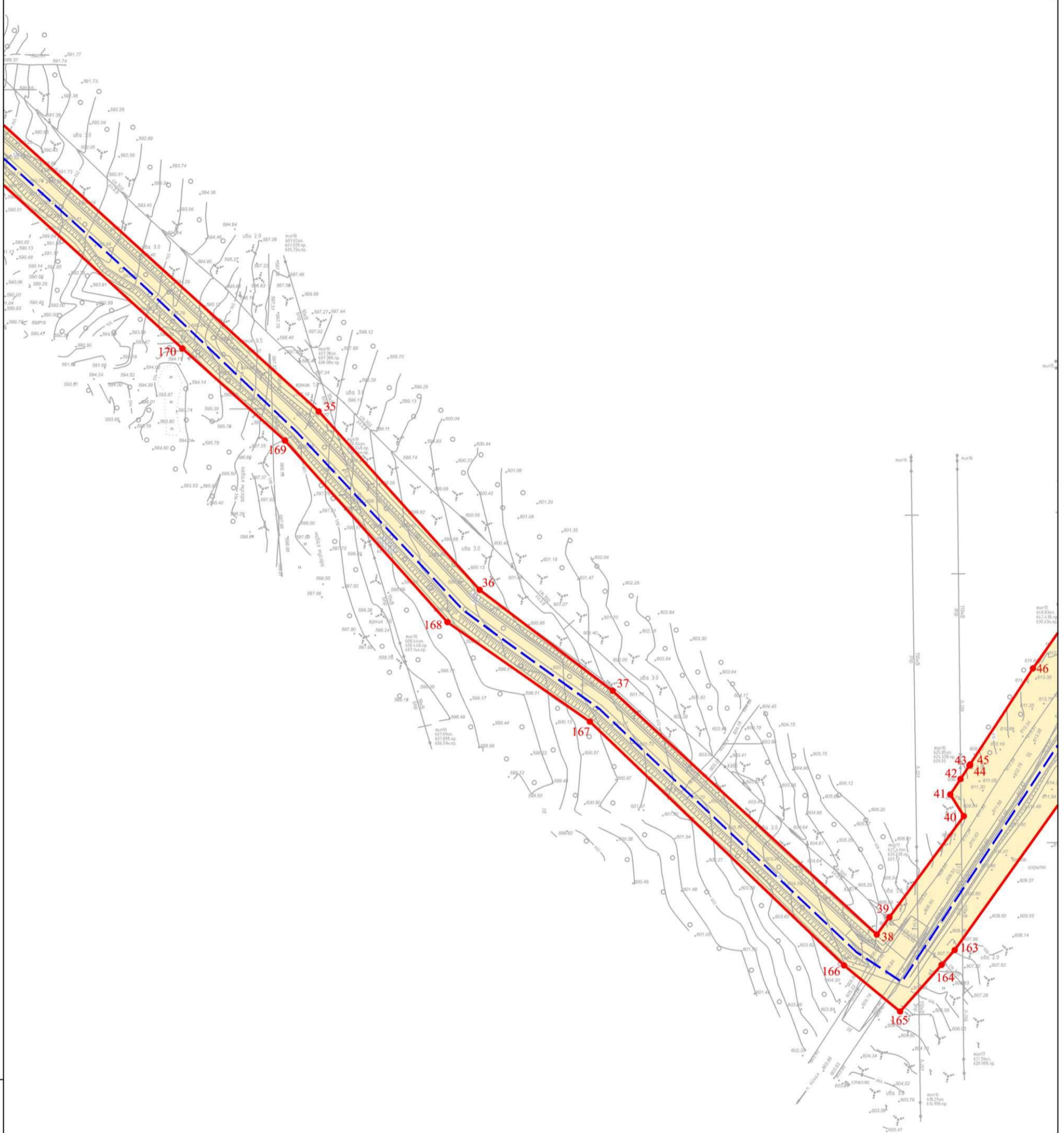
Лист
7

ПРОЕКТ ПЛАНИРОВКИ С ПРОЕКТОМ МЕЖЕВАНИЯ ТЕРРИТОРИИ,
ПРЕДНАЗНАЧЕННОЙ ДЛЯ РАЗМЕЩЕНИЯ ЛИНЕЙНОГО ОБЪЕКТА





"Временный водовод"

ЧЕРТЁЖ ГРАНИЦ ЗОН ПЛАНИРУЕМОГО РАЗМЕЩЕНИЯ ЛИНЕЙНЫХ ОБЪЕКТОВ

М 1:2000



УСЛОВНЫЕ ОБОЗНАЧЕНИЯ:

-  - граница территории, в отношении которой осуществляется подготовка проекта планировки территории
-  - граница зоны планируемого размещения линейного объекта
-  - ось проектируемого линейного объекта
-  - характерная точка границы зоны планируемого размещения линейного объекта

6691-ППМТ

Лист

8

Формат А3

Изн. № подл.	Взамен инв. №				
	Подпись и дата				
Изм.	Кол.уч.	Лист	№ док.	Подпись	Дата

ПРОЕКТ ПЛАНИРОВКИ С ПРОЕКТОМ МЕЖЕВАНИЯ ТЕРРИТОРИИ,
ПРЕДНАЗНАЧЕННОЙ ДЛЯ РАЗМЕЩЕНИЯ ЛИНЕЙНОГО ОБЪЕКТА

"Временный водовод"

ЧЕРТЁЖ ГРАНИЦ ЗОН ПЛАНИРУЕМОГО РАЗМЕЩЕНИЯ ЛИНЕЙНЫХ ОБЪЕКТОВ

М 1:2000



Изн. № подл.	Подпись и дата	Взамен инв. №

УСЛОВНЫЕ ОБОЗНАЧЕНИЯ:

	- граница территории, в отношении которой осуществляется подготовка проекта планировки территории
	- граница зоны планируемого размещения линейного объекта
	- ось проектируемого линейного объекта
	- характерная точка границы зоны планируемого размещения линейного объекта

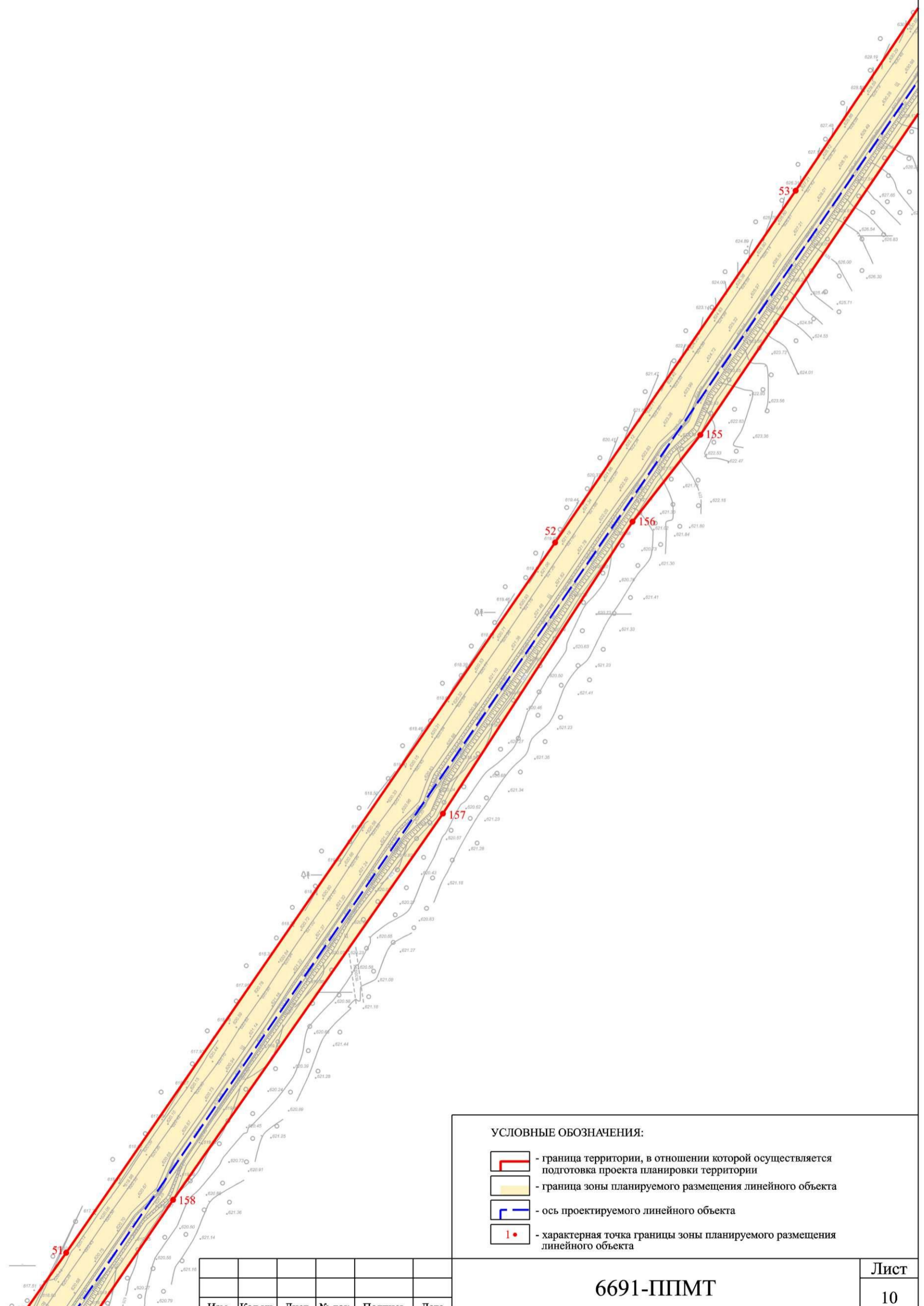
Изм.	Кол.уч.	Лист	№ док.	Подпись	Дата

ПРОЕКТ ПЛАНИРОВКИ С ПРОЕКТОМ МЕЖЕВАНИЯ ТЕРРИТОРИИ,
ПРЕДНАЗНАЧЕННОЙ ДЛЯ РАЗМЕЩЕНИЯ ЛИНЕЙНОГО ОБЪЕКТА

"Временный водовод"

ЧЕРТЁЖ ГРАНИЦ ЗОН ПЛАНИРУЕМОГО РАЗМЕЩЕНИЯ ЛИНЕЙНЫХ ОБЪЕКТОВ

М 1:2000



Изн. № подл.	Подпись и дата	Взамен инв. №

УСЛОВНЫЕ ОБОЗНАЧЕНИЯ:

	- граница территории, в отношении которой осуществляется подготовка проекта планировки территории
	- граница зоны планируемого размещения линейного объекта
	- ось проектируемого линейного объекта
	- характерная точка границы зоны планируемого размещения линейного объекта

Изм.	Кол.уч.	Лист	№ док.	Подпись	Дата

6691-ППМТ

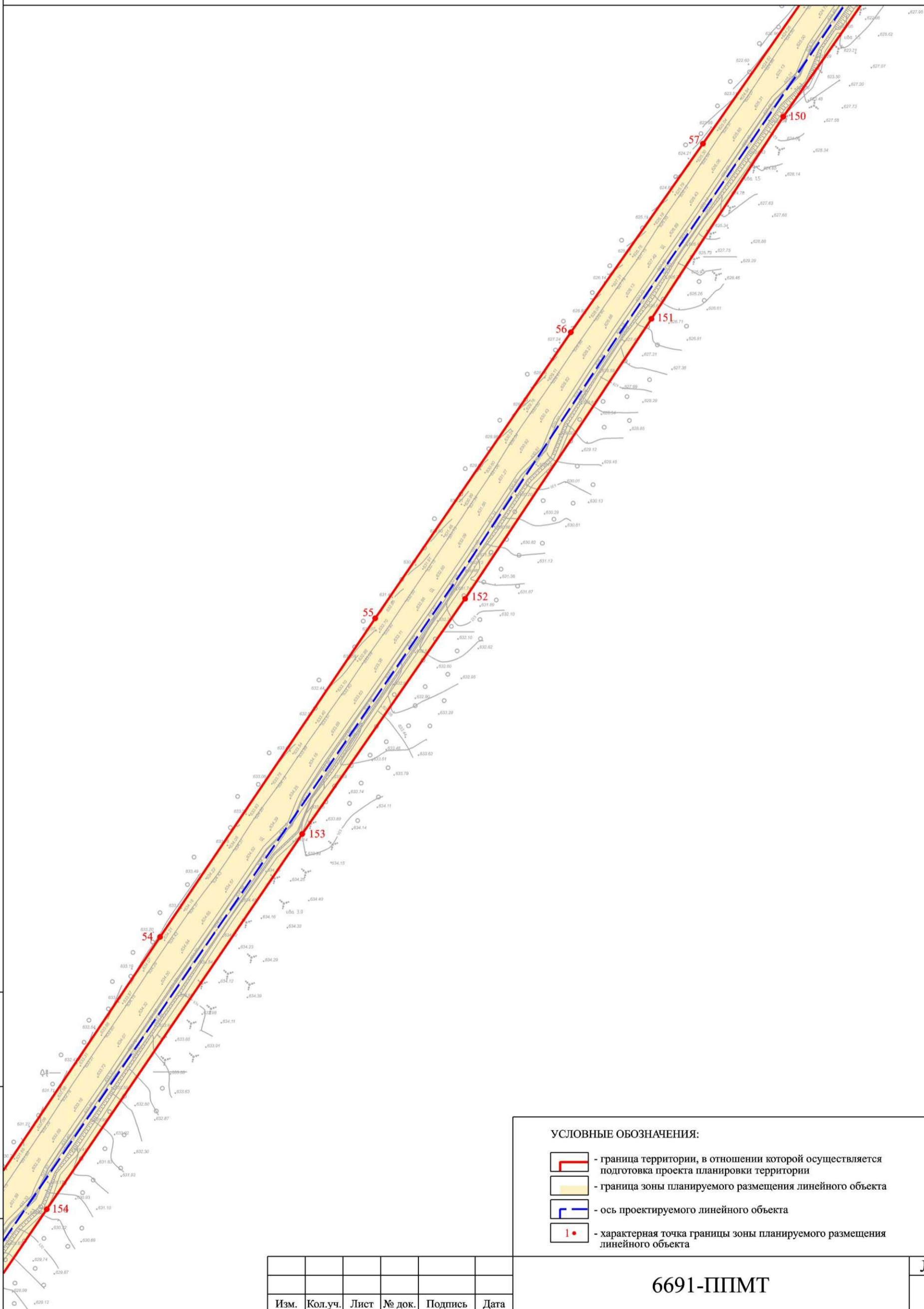
Лист
10

ПРОЕКТ ПЛАНИРОВКИ С ПРОЕКТОМ МЕЖЕВАНИЯ ТЕРРИТОРИИ,
ПРЕДНАЗНАЧЕННОЙ ДЛЯ РАЗМЕЩЕНИЯ ЛИНЕЙНОГО ОБЪЕКТА





"Временный водовод"

ЧЕРТЁЖ ГРАНИЦ ЗОН ПЛАНИРУЕМОГО РАЗМЕЩЕНИЯ ЛИНЕЙНЫХ ОБЪЕКТОВ

М 1:2000



УСЛОВНЫЕ ОБОЗНАЧЕНИЯ:

-  - граница территории, в отношении которой осуществляется подготовка проекта планировки территории
-  - граница зоны планируемого размещения линейного объекта
-  - ось проектируемого линейного объекта
-  - характерная точка границы зоны планируемого размещения линейного объекта

Изн. № подл.	Подпись и дата	Взамен инв. №

Изм.	Кол.уч.	Лист	№ док.	Подпись	Дата

6691-ППМТ

Лист

11


Формат А3

ПРОЕКТ ПЛАНИРОВКИ С ПРОЕКТОМ МЕЖЕВАНИЯ ТЕРРИТОРИИ,
ПРЕДНАЗНАЧЕННОЙ ДЛЯ РАЗМЕЩЕНИЯ ЛИНЕЙНОГО ОБЪЕКТА





"Временный водовод"

ЧЕРТЁЖ ГРАНИЦ ЗОН ПЛАНИРУЕМОГО РАЗМЕЩЕНИЯ ЛИНЕЙНЫХ ОБЪЕКТОВ

М 1:2000



УСЛОВНЫЕ ОБОЗНАЧЕНИЯ:

-  - граница территории, в отношении которой осуществляется подготовка проекта планировки территории
-  - граница зоны планируемого размещения линейного объекта
-  - ось проектируемого линейного объекта
-  - характеристическая точка границы зоны планируемого размещения линейного объекта

6691-ППМТ

Лист

12

Формат А3

Изн. № подл.	Подпись и дата	Взамен инв. №


Изм.	Кол.уч.	Лист	№ док.	Подпись	Дата

ПРОЕКТ ПЛАНИРОВКИ С ПРОЕКТОМ МЕЖЕВАНИЯ ТЕРРИТОРИИ,
ПРЕДНАЗНАЧЕННОЙ ДЛЯ РАЗМЕЩЕНИЯ ЛИНЕЙНОГО ОБЪЕКТА





"Временный водовод"

ЧЕРТЁЖ ГРАНИЦ ЗОН ПЛАНИРУЕМОГО РАЗМЕЩЕНИЯ ЛИНЕЙНЫХ ОБЪЕКТОВ

М 1:2000



УСЛОВНЫЕ ОБОЗНАЧЕНИЯ:

-  - граница территории, в отношении которой осуществляется подготовка проекта планировки территории
-  - граница зоны планируемого размещения линейного объекта
-  - ось проектируемого линейного объекта
-  - характерная точка границы зоны планируемого размещения линейного объекта

6691-ППМТ

Лист

13

Формат А3


Изн. № подл.	Подпись и дата	Взамен инв. №				
			Изм.	Кол.уч.	Лист	№ док.

ПРОЕКТ ПЛАНИРОВКИ С ПРОЕКТОМ МЕЖЕВАНИЯ ТЕРРИТОРИИ,
ПРЕДНАЗНАЧЕННОЙ ДЛЯ РАЗМЕЩЕНИЯ ЛИНЕЙНОГО ОБЪЕКТА

"Временный водовод"





ЧЕРТЁЖ ГРАНИЦ ЗОН ПЛАНИРУЕМОГО РАЗМЕЩЕНИЯ ЛИНЕЙНЫХ ОБЪЕКТОВ

М 1:2000



Изн. № подл.	Взамен инв. №
	Подпись и дата

УСЛОВНЫЕ ОБОЗНАЧЕНИЯ:

-  - граница территории, в отношении которой осуществляется подготовка проекта планировки территории
-  - граница зоны планируемого размещения линейного объекта
-  - ось проектируемого линейного объекта
-  - характеристическая точка границы зоны планируемого размещения линейного объекта

Изм.	Кол.уч.	Лист	№ док.	Подпись	Дата

6691-ППМТ

Лист

14


Формат А3

ПРОЕКТ ПЛАНИРОВКИ С ПРОЕКТОМ МЕЖЕВАНИЯ ТЕРРИТОРИИ, ПРЕДНАЗНАЧЕННОЙ ДЛЯ РАЗМЕЩЕНИЯ ЛИНЕЙНОГО ОБЪЕКТА

"Временный водовод"

ЧЕРТЁЖ ГРАНИЦ ЗОН ПЛАНИРУЕМОГО РАЗМЕЩЕНИЯ ЛИНЕЙНЫХ ОБЪЕКТОВ

М 1:2000



Изн. № подл.	Подпись и дата	Взамён инв. №

УСЛОВНЫЕ ОБОЗНАЧЕНИЯ:	
	- граница территории, в отношении которой осуществляется подготовка проекта планировки территории
	- граница зоны планируемого размещения линейного объекта
	- ось проектируемого линейного объекта
	- характерная точка границы зоны планируемого размещения линейного объекта

Изм.	Кол.уч.	Лист	№ док.	Подпись	Дата

6691-ППМТ

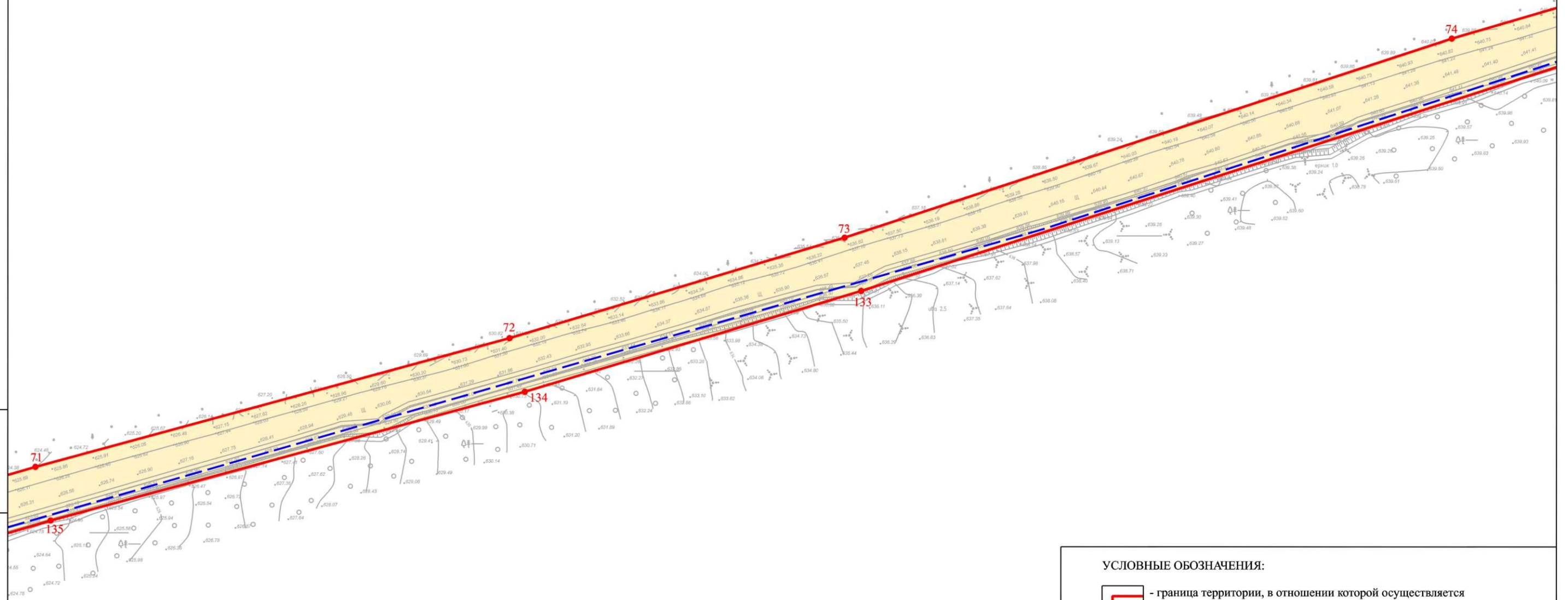
Лист
15

ПРОЕКТ ПЛАНИРОВКИ С ПРОЕКТОМ МЕЖЕВАНИЯ ТЕРРИТОРИИ, ПРЕДНАЗНАЧЕННОЙ ДЛЯ РАЗМЕЩЕНИЯ ЛИНЕЙНОГО ОБЪЕКТА

"Временный водовод"





ЧЕРТЁЖ ГРАНИЦ ЗОН ПЛАНИРУЕМОГО РАЗМЕЩЕНИЯ ЛИНЕЙНЫХ ОБЪЕКТОВ

М 1:2000



Взамес инв. №
Подпись и дата
Инв. № подл.

УСЛОВНЫЕ ОБОЗНАЧЕНИЯ:

-  - граница территории, в отношении которой осуществляется подготовка проекта планировки территории
-  - граница зоны планируемого размещения линейного объекта
-  - ось проектируемого линейного объекта
-  - характерная точка границы зоны планируемого размещения линейного объекта

Изм.	Кол.уч.	Лист	№ док.	Подпись	Дата

6691-ППМТ

Лист

16


Формат А3

ПРОЕКТ ПЛАНИРОВКИ С ПРОЕКТОМ МЕЖЕВАНИЯ ТЕРРИТОРИИ, ПРЕДНАЗНАЧЕННОЙ ДЛЯ РАЗМЕЩЕНИЯ ЛИНЕЙНОГО ОБЪЕКТА

"Временный водовод"

ЧЕРТЁЖ ГРАНИЦ ЗОН ПЛАНИРУЕМОГО РАЗМЕЩЕНИЯ ЛИНЕЙНЫХ ОБЪЕКТОВ

М 1:2000



Взамён инв. №
Подпись и дата
Инв. № подл.

УСЛОВНЫЕ ОБОЗНАЧЕНИЯ:

-  - граница территории, в отношении которой осуществляется подготовка проекта планировки территории
-  - граница зоны планируемого размещения линейного объекта
-  - ось проектируемого линейного объекта
-  - характерная точка границы зоны планируемого размещения линейного объекта

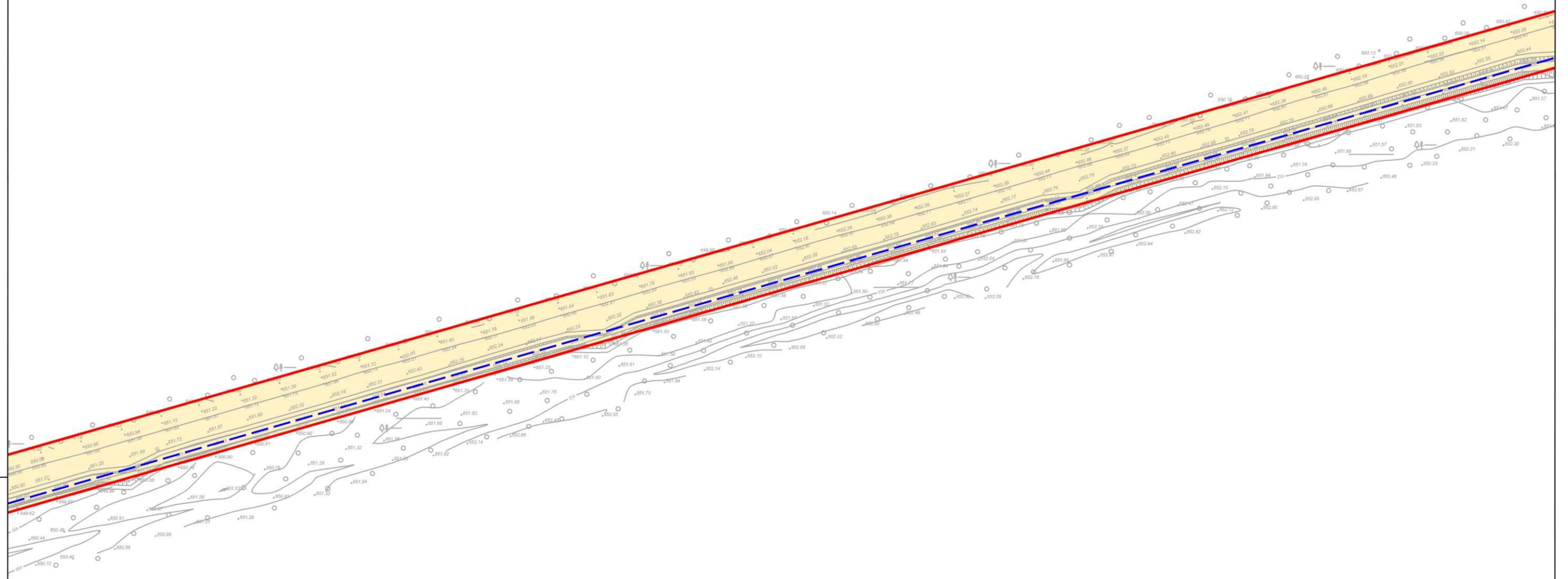
6691-ППМТ						Лист
						17
Изм.	Кол.уч.	Лист	№ док.	Подпись	Дата	Формат А3

ПРОЕКТ ПЛАНИРОВКИ С ПРОЕКТОМ МЕЖЕВАНИЯ ТЕРРИТОРИИ, ПРЕДНАЗНАЧЕННОЙ ДЛЯ РАЗМЕЩЕНИЯ ЛИНЕЙНОГО ОБЪЕКТА

"Временный водовод"

ЧЕРТЁЖ ГРАНИЦ ЗОН ПЛАНИРУЕМОГО РАЗМЕЩЕНИЯ ЛИНЕЙНЫХ ОБЪЕКТОВ

М 1:2000







Взам. инв. №

Подпись и дата

Инв. № подл.

УСЛОВНЫЕ ОБОЗНАЧЕНИЯ:

-  - граница территории, в отношении которой осуществляется подготовка проекта планировки территории
-  - граница зоны планируемого размещения линейного объекта
-  - ось проектируемого линейного объекта
-  - характерная точка границы зоны планируемого размещения линейного объекта

Изм.	Кол.уч.	Лист	№ док.	Подпись	Дата

6691-ППМТ

Лист

18

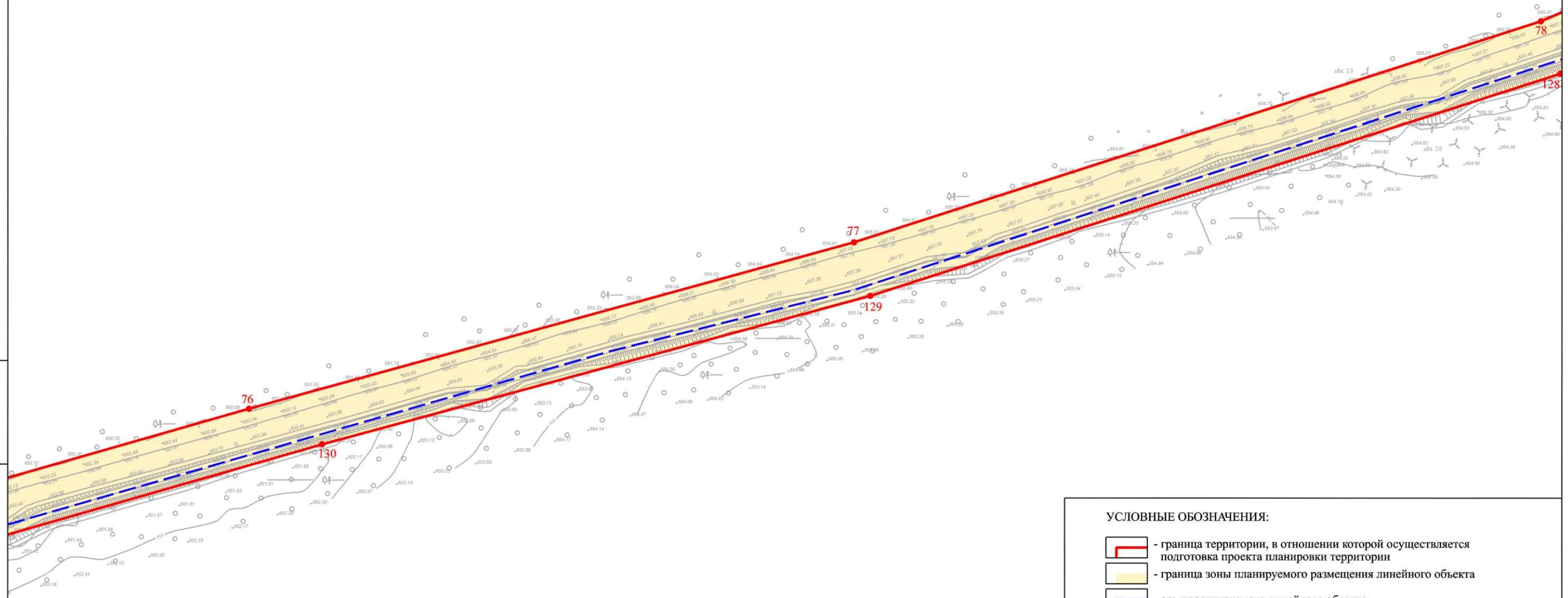
Формат А3

ПРОЕКТ ПЛАНИРОВКИ С ПРОЕКТОМ МЕЖЕВАНИЯ ТЕРРИТОРИИ, ПРЕДНАЗНАЧЕННОЙ ДЛЯ РАЗМЕЩЕНИЯ ЛИНЕЙНОГО ОБЪЕКТА





"Временный водовод"

ЧЕРТЁЖ ГРАНИЦ ЗОН ПЛАНИРУЕМОГО РАЗМЕЩЕНИЯ ЛИНЕЙНЫХ ОБЪЕКТОВ

М 1:2000



Изм. № подл. | Подпись и дата | Взам. инв. №

- УСЛОВНЫЕ ОБОЗНАЧЕНИЯ:**
-  - граница территории, в отношении которой осуществляется подготовка проекта планировки территории
 -  - граница зоны планируемого размещения линейного объекта
 -  - ось проектируемого линейного объекта
 -  - характерная точка границы зоны планируемого размещения линейного объекта

Изм.	Кол.уч.	Лист	№ док.	Подпись	Дата

6691-ППМТ

Лист
19


Формат А3

ПРОЕКТ ПЛАНИРОВКИ С ПРОЕКТОМ МЕЖЕВАНИЯ ТЕРРИТОРИИ, ПРЕДНАЗНАЧЕННОЙ ДЛЯ РАЗМЕЩЕНИЯ ЛИНЕЙНОГО ОБЪЕКТА

"Временный водовод"

ЧЕРТЁЖ ГРАНИЦ ЗОН ПЛАНИРУЕМОГО РАЗМЕЩЕНИЯ ЛИНЕЙНЫХ ОБЪЕКТОВ

М 1:2000



УСЛОВНЫЕ ОБОЗНАЧЕНИЯ:

	- граница территории, в отношении которой осуществляется подготовка проекта планировки территории
	- граница зоны планируемого размещения линейного объекта
	- ось проектируемого линейного объекта
	- характерная точка границы зоны планируемого размещения линейного объекта

Изн. № подл.	
Подпись и дата	
Взамен инв. №	

Изн.	Кол.уч.	Лист	№ док.	Подпись	Дата

6691-ППМТ

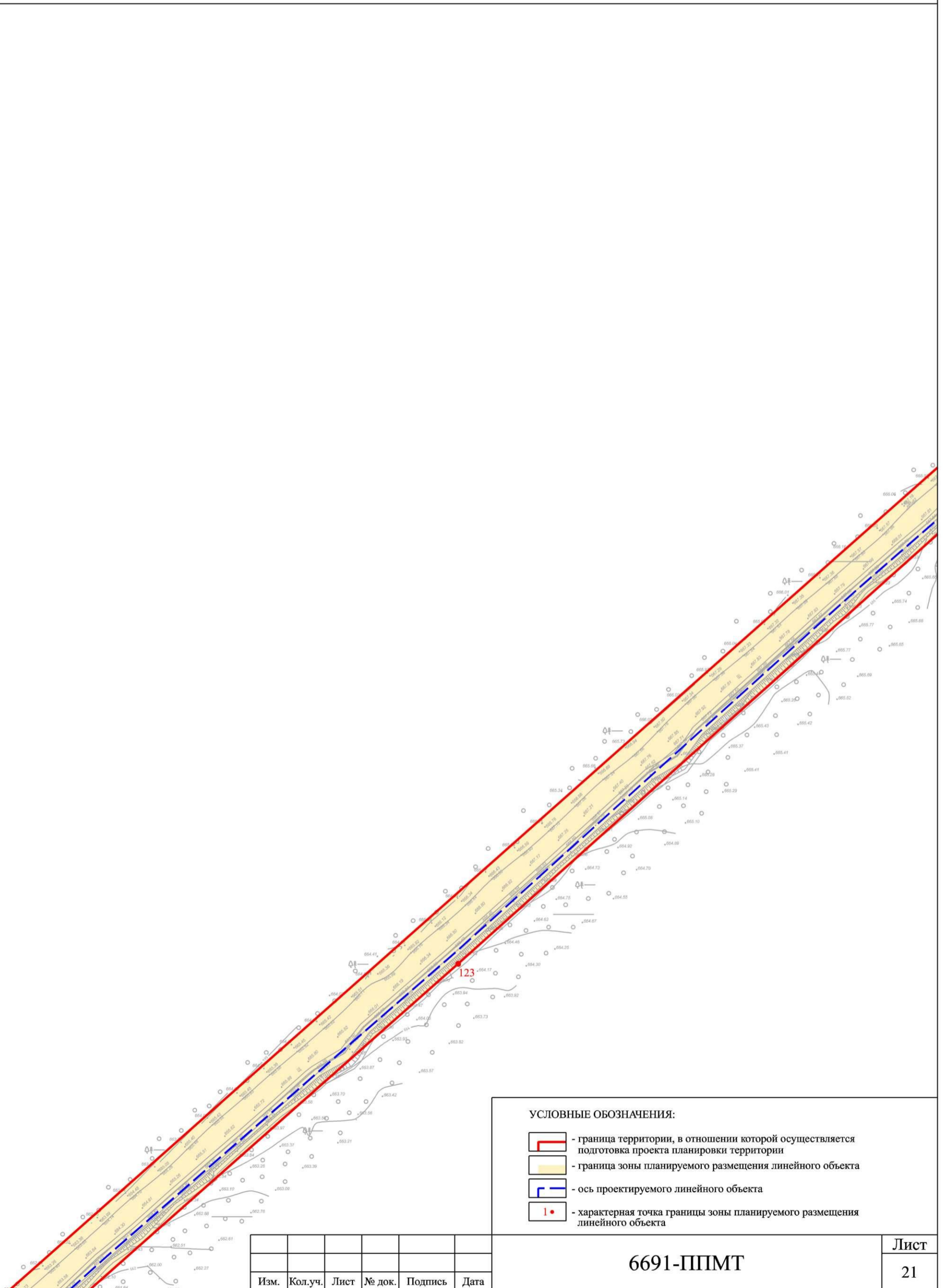
Лист
20

ПРОЕКТ ПЛАНИРОВКИ С ПРОЕКТОМ МЕЖЕВАНИЯ ТЕРРИТОРИИ,
ПРЕДНАЗНАЧЕННОЙ ДЛЯ РАЗМЕЩЕНИЯ ЛИНЕЙНОГО ОБЪЕКТА





"Временный водовод"

ЧЕРТЁЖ ГРАНИЦ ЗОН ПЛАНИРУЕМОГО РАЗМЕЩЕНИЯ ЛИНЕЙНЫХ ОБЪЕКТОВ

М 1:2000



УСЛОВНЫЕ ОБОЗНАЧЕНИЯ:

-  - граница территории, в отношении которой осуществляется подготовка проекта планировки территории
-  - граница зоны планируемого размещения линейного объекта
-  - ось проектируемого линейного объекта
-  - характерная точка границы зоны планируемого размещения линейного объекта

6691-ППМТ

Лист

21

Формат А3

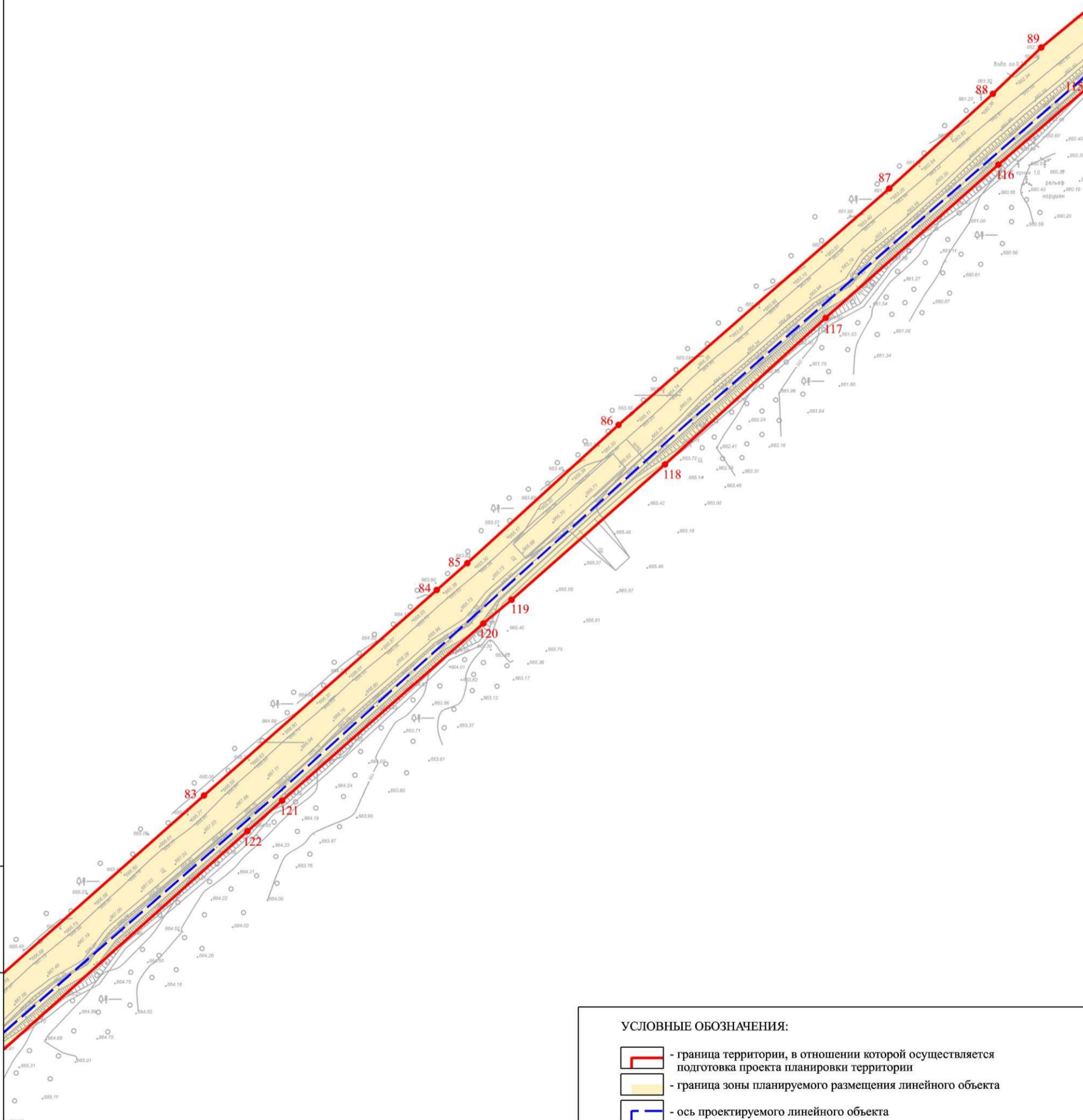
Изн. № подл.	Подпись и дата	Взамен инв. №				
Изм.	Кол.уч.	Лист	№ док.	Подпись	Дата	

ПРОЕКТ ПЛАНИРОВКИ С ПРОЕКТОМ МЕЖЕВАНИЯ ТЕРРИТОРИИ,
ПРЕДНАЗНАЧЕННОЙ ДЛЯ РАЗМЕЩЕНИЯ ЛИНЕЙНОГО ОБЪЕКТА

"Временный водовод"

ЧЕРТЁЖ ГРАНИЦ ЗОН ПЛАНИРУЕМОГО РАЗМЕЩЕНИЯ ЛИНЕЙНЫХ ОБЪЕКТОВ

М 1:2000



Взамен инв. №
Подпись и дата
Инв. № подл.

УСЛОВНЫЕ ОБОЗНАЧЕНИЯ:	
	- граница территории, в отношении которой осуществляется подготовка проекта планировки территории
	- граница зоны планируемого размещения линейного объекта
	- ось проектируемого линейного объекта
	- характерная точка границы зоны планируемого размещения линейного объекта

Изм.	Кол.уч.	Лист	№ док.	Подпись	Дата

6691-ППМТ

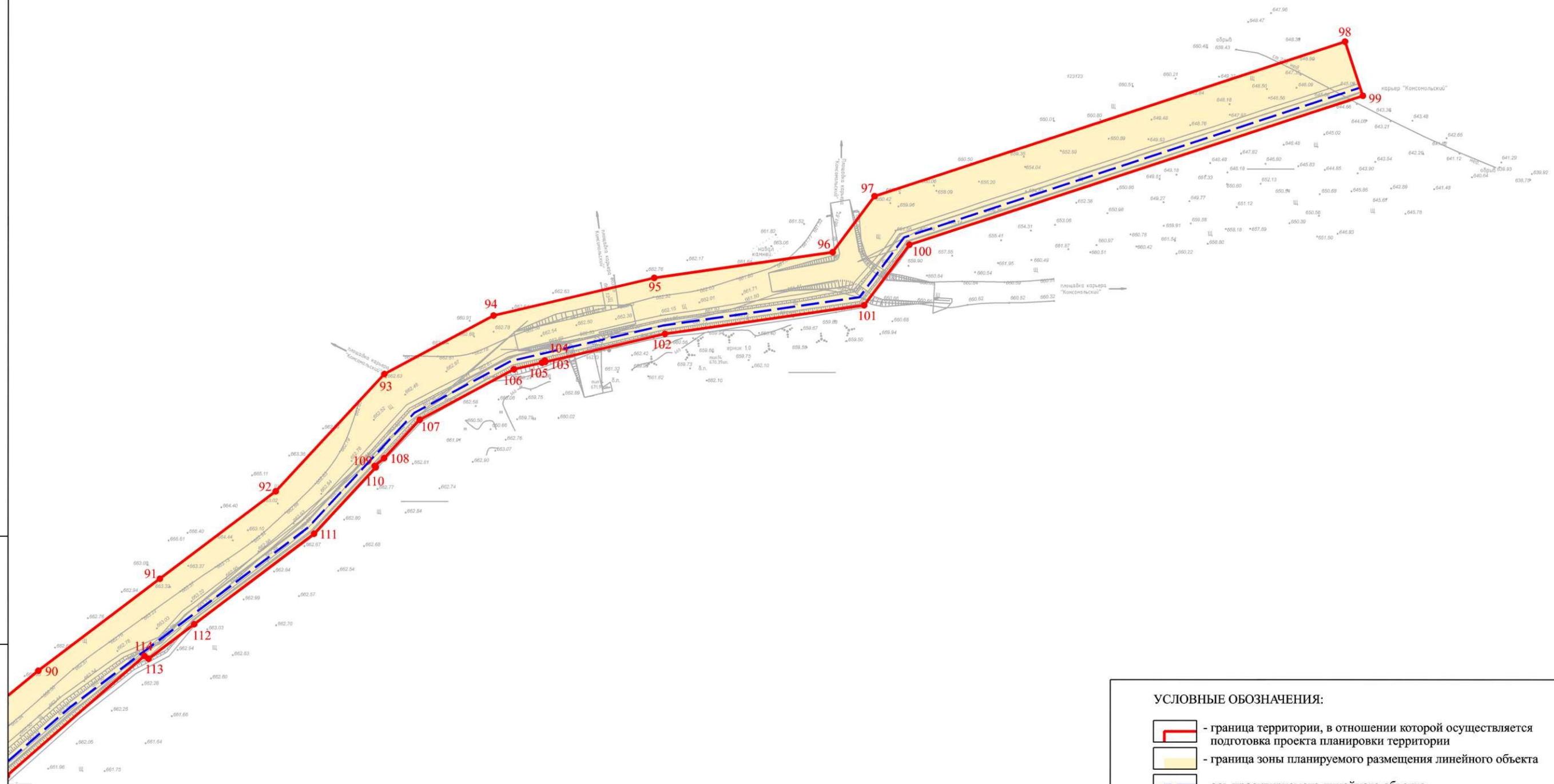
Лист
22

ПРОЕКТ ПЛАНИРОВКИ С ПРОЕКТОМ МЕЖЕВАНИЯ ТЕРРИТОРИИ, ПРЕДНАЗНАЧЕННОЙ ДЛЯ РАЗМЕЩЕНИЯ ЛИНЕЙНОГО ОБЪЕКТА

"Временный водовод"





ЧЕРТЁЖ ГРАНИЦ ЗОН ПЛАНИРУЕМОГО РАЗМЕЩЕНИЯ ЛИНЕЙНЫХ ОБЪЕКТОВ

М 1:2000



Изм.	Кол.уч.	Лист	№ док.	Подпись	Дата

УСЛОВНЫЕ ОБОЗНАЧЕНИЯ:

-  - граница территории, в отношении которой осуществляется подготовка проекта планировки территории
-  - граница зоны планируемого размещения линейного объекта
-  - ось проектируемого линейного объекта
-  - характерная точка границы зоны планируемого размещения линейного объекта

6691-ППМТ

Лист
23